

Отчёт сформирован Контур.Реестро согласно записям из ЕГРН, носит справочный характер и не является официальной выпиской

Отчёт об объекте недвижимости

Сведения о характеристиках объекта недвижимости

Раздел 1 Лист 1

Земельный участок			
вид объекта недвижимости			
Лист № 1 раздела 1	Всего листов раздела 1: 4	Всего разделов: 8	Всего листов отчёта: 48
17.10.2024г. № КУВИ-001/2024-256406963			
Кадастровый номер:	68:07:0000000:2222		
Номер кадастрового квартала:	68:07:0000000		
Дата присвоения кадастрового номера:	13.04.2017		
Ранее присвоенный государственный учетный номер:	Условный номер ЗУ4-68/001-0000000000000000-000		
Адрес:	Российская Федерация, Тамбовская область, Мичуринский район, Жидиловский сельсовет, земельный участок №38		
Площадь:	431933 +/- 1506		
Кадастровая стоимость, руб.:	2703900.58		
Кадастровые номера расположенных в пределах земельного участка объектов недвижимости:	данные отсутствуют		
Кадастровые номера объектов недвижимости, из которых образован объект недвижимости:	68:07:0000000:2146		
Кадастровые номера образованных объектов недвижимости:	данные отсутствуют		
Категория земель:	Земли сельскохозяйственного назначения		
Виды разрешенного использования:	Для сельскохозяйственного использования		
Сведения о кадастровом инженере:	Шпикулева Анастасия Анатольевна, договор на выполнение кадастровых работ от 02.02.2015 № 5/15, дата завершения кадастровых работ: 31.03.2017		
Сведения о лесах, водных объектах и об иных природных объектах, расположенных в пределах земельного участка:	данные отсутствуют		
Сведения о том, что земельный участок полностью расположен в границах зоны с особыми условиями использования территории, территории объекта культурного наследия, публичного сервитута:	данные отсутствуют		

Земельный участок			
вид объекта недвижимости			
Лист № 2 раздела 1	Всего листов раздела 1: 4	Всего разделов: 8	Всего листов отчёта: 48
17.10.2024г. № КУВИ-001/2024-256406963			
Кадастровый номер:		68:07:0000000:2222	
Сведения о том, что земельный участок расположен в границах особой экономической зоны, территории опережающего развития, зоны территориального развития в Российской Федерации, игровой зоны:		данные отсутствуют	
Сведения о том, что земельный участок расположен в границах особо охраняемой природной территории, Байкальской природной территории и ее экологических зон, лесопарковом зеленом поясе, охотничьего угодья, лесничества:		Земельный участок расположен в границах: 68:00-6.184	
Сведения о расположении земельного участка и (или) расположенного на нем объекта недвижимости в границах территории, в отношении которой принято решение о резервировании земель для государственных или муниципальных нужд:		данные отсутствуют	
Сведения о результатах проведения государственного земельного надзора:		данные отсутствуют	
Сведения о расположении земельного участка в границах территории, в отношении которой утвержден проект межевания территории:		данные отсутствуют	
Условный номер земельного участка:		данные отсутствуют	
Сведения о принятии акта и (или) заключении договора, предусматривающих предоставление в соответствии с земельным законодательством исполнительным органом государственным органом власти или органом местного самоуправления, находящегося в государственной или муниципальной собственности земельного участка для строительства наемного дома социального использования или наемного дома коммерческого использования:		данные отсутствуют	
Сведения о том, что земельный участок или земельные участки образованы на основании решения об изъятии земельного участка и (или) расположенного на нем объекта недвижимости для государственных или муниципальных нужд:		данные отсутствуют	
Сведения о том, что земельный участок образован из земель или земельного участка, государственная собственность на которые не разграничена:		данные отсутствуют	

Земельный участок			
вид объекта недвижимости			
Лист № 3 раздела 1	Всего листов раздела 1: 4	Всего разделов: 8	Всего листов отчёта: 48
17.10.2024г. № КУВИ-001/2024-256406963			
Кадастровый номер:		68:07:0000000:2222	
Сведения о наличии земельного спора о местоположении границ земельных участков:		данные отсутствуют	
Статус записи об объекте недвижимости:		Сведения об объекте недвижимости имеют статус "актуальные"	
Особые отметки:		<p>Граница земельного участка состоит из 5 контуров. Учетные номера контуров и их площади: 1 - 17788.78 кв.м, 2 - 76949.41 кв.м, 3 - 143860.47 кв.м, 4 - 146998.88 кв.м, 5 - 46335.02 кв.м.</p> <p>Сведения об ограничениях права на объект недвижимости, обременениях данного объекта, не зарегистрированных в реестре прав, ограничений прав и обременений недвижимого имущества: вид ограничения (обременения): ограничения прав на земельный участок, предусмотренные статьей 56 Земельного кодекса Российской Федерации; срок действия: с 05.04.2017; реквизиты документа-основания: карта (план) объекта землеустройства от 09.09.2016 № б/н выдан: кадастровый инженер Ермакова Ольга Дмитриевна. вид ограничения (обременения): ограничения прав на земельный участок, предусмотренные статьей 56 Земельного кодекса Российской Федерации; срок действия: с 24.08.2017; реквизиты документа-основания: карта (план) от 10.07.2017 № б/н выдан: ООО НПП "Компьютерные технологии". вид ограничения (обременения): ограничения прав на земельный участок, предусмотренные статьей 56 Земельного кодекса Российской Федерации; срок действия: с 25.09.2017; реквизиты документа-основания: карта (план) от 10.07.2017 № б/н выдан: ООО НПП "Компьютерные технологии". вид ограничения (обременения): ограничения прав на земельный участок, предусмотренные статьей 56 Земельного кодекса Российской Федерации; срок действия: с 02.07.2021; реквизиты документа-основания: приказ об определении местоположения береговых линий (границ водных объектов), границ водоохранных зон и прибрежных защитных полос рек Лесной Воронеж, Воронеж, Иловай, Сухой Иловай, Ворона, Ира, Пурсовка, Большая Алабушка, Битюг, Мордовка, Матыра, Каменка (приток р.Савалы), Савала, расположенных на территории Тамбовской области, общей протяженностью 968 км (по двум берегам) от 05.11.2019 № 522 выдан: Управление по охране окружающей среды и природопользованию Тамбовской области; описание местоположения границ от 12.05.2021 № б/н выдан: ООО "МонтажМонолитСтрой". вид ограничения (обременения): ограничения прав на земельный участок, предусмотренные статьей 56 Земельного кодекса Российской Федерации; срок действия: с 06.07.2021; реквизиты документа-основания: приказ об определении местоположения береговых линий (границ водных объектов), границ водоохранных зон и прибрежных защитных полос рек Лесной Воронеж, Воронеж, Иловай, Сухой Иловай, Ворона, Ира, Пурсовка, Большая Алабушка, Битюг, Мордовка, Матыра, Каменка (приток р.Савалы), Савала, расположенных на территории Тамбовской области, общей протяженностью 968 км</p>	

Земельный участок

вид объекта недвижимости

Лист № 4 раздела 1

Всего листов раздела 1: 4

Всего разделов: 8

Всего листов отчёта: 48

17.10.2024г. № КУВИ-001/2024-256406963

Кадастровый номер:

68:07:0000000:2222

(по двум берегам) от 05.11.2019 № 522 выдан: Управление по охране окружающей среды и природопользованию Тамбовской области; описание местоположения границ от 12.05.2021 № б/н выдан: ООО"МонтажМонолитСтрой". вид ограничения (обременения): ограничения прав на земельный участок, предусмотренные статьей 56 Земельного кодекса Российской Федерации; срок действия: с 10.01.2022; реквизиты документа-основания: приказ об установлении охранных зон газопроводов и наложении ограничений (обременений) на входящие в них земельные участки от 31.05.2021 № 346 выдан: Комитет по управлению имуществом Тамбовской области.

Отчёт об объекте недвижимости
Сведения о зарегистрированных правах

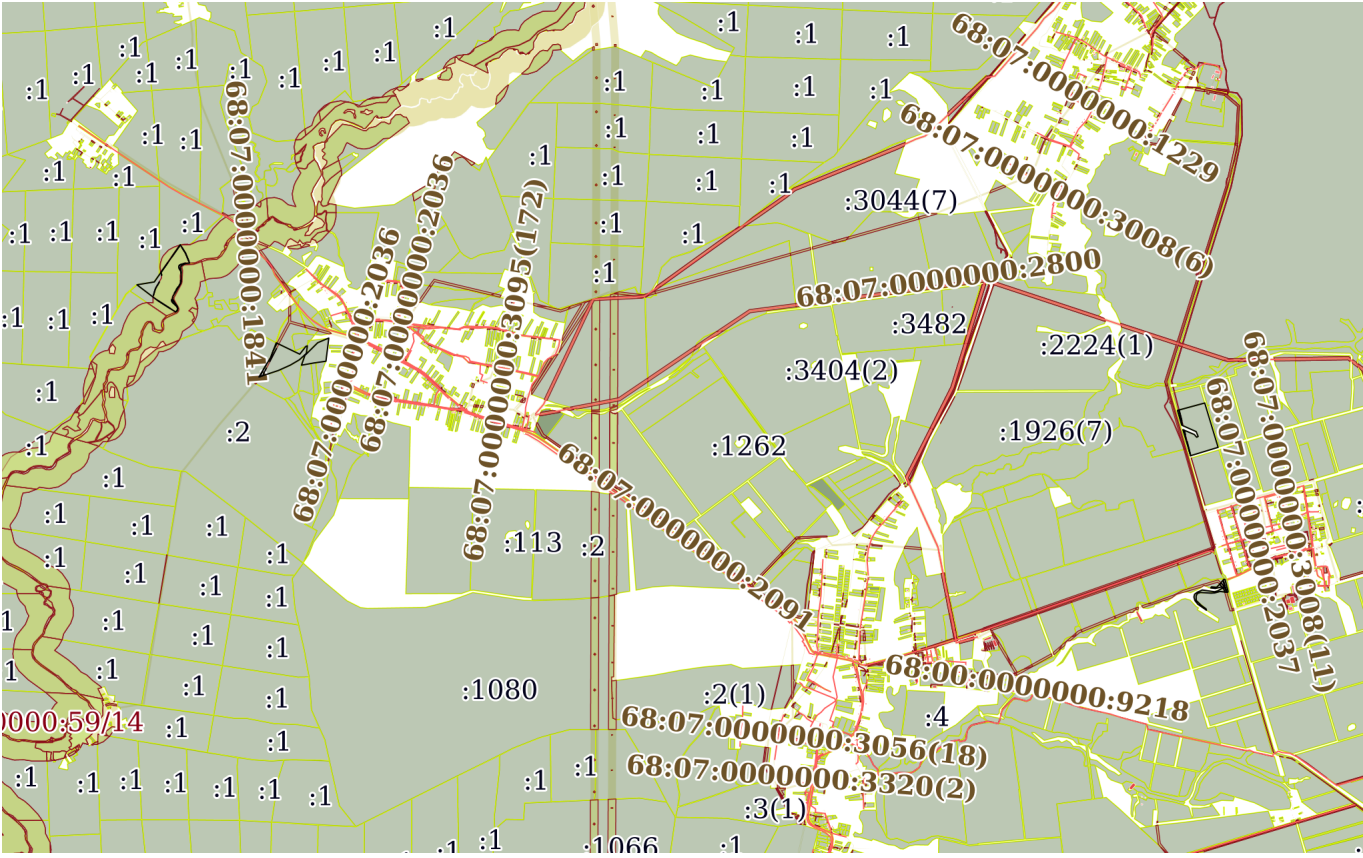
Земельный участок			
вид объекта недвижимости			
Лист № 1 раздела 2	Всего листов раздела 2: 2	Всего разделов: 8	Всего листов отчёта: 48
17.10.2024г. № КУВИ-001/2024-256406963			
Кадастровый номер:		68:07:0000000:2222	
1	Правообладатель (правообладатели):	1.1	Акционерное общество "Корпорация развития Тамбовской области", ИНН: 6829046551
	Сведения о возможности предоставления третьим лицам персональных данных физического лица:	1.1.1	данные отсутствуют
2	Вид, номер, дата и время государственной регистрации права:	2.1	Собственность 68:07:0000000:2222-68/014/2017-1 13.04.2017 17:41:40
3	Сведения об осуществлении государственной регистрации сделки, права без необходимого в силу закона согласия третьего лица, органа:	3.1	данные отсутствуют
4	Ограничение прав и обременение объекта недвижимости:		
4.1	вид:	Аренда	
	дата государственной регистрации:	19.07.2017 09:46:46	
	номер государственной регистрации:	68:07:0000000:2222-68/014/2017-2	
	срок, на который установлены ограничение прав и обременение объекта недвижимости:	Срок действия с 01.04.2017 по 01.04.2022	
	лицо, в пользу которого установлены ограничение прав и обременение объекта недвижимости:	Сельскохозяйственный производственный кооператив "Зелёный Гай", ИНН: 6807001148	
	сведения о возможности предоставления третьим лицам персональных данных физического лица	данные отсутствуют	
	основание государственной регистрации:	договор аренды земельных участков, № 204/1, выдан 06.07.2017	
	сведения об осуществлении государственной регистрации сделки, права, ограничения права без необходимого в силу закона согласия третьего лица, органа:	данные отсутствуют	
	сведения об управляющем залогом и о договоре управления залогом, если такой договор заключен для управления ипотекой:	данные отсутствуют	
	сведения о депозитарии, который осуществляет хранение обездвиженной документарной закладной или электронной закладной:		

Земельный участок		
вид объекта недвижимости		
Лист № 2 раздела 2	Всего листов раздела 2: 2	Всего разделов: 8
Всего листов отчёта: 48		
17.10.2024г. № КУВИ-001/2024-256406963		
Кадастровый номер:	68:07:0000000:2222	
	ведения о внесении изменений или дополнений в регистрационную запись об ипотеке:	
5	Договоры участия в долевом строительстве:	не зарегистрировано
6	Заявленные в судебном порядке права требования:	данные отсутствуют
7	Сведения о возможности предоставления третьим лицам персональных данных физического лица	данные отсутствуют
8	Сведения о возражении в отношении зарегистрированного права:	данные отсутствуют
9	Сведения о наличии решения об изъятии объекта недвижимости для государственных и муниципальных нужд:	данные отсутствуют
10	Сведения о невозможности государственной регистрации без личного участия правообладателя или его законного представителя:	данные отсутствуют
11	Правопритязания и сведения о наличии поступивших, но не рассмотренных заявлений о проведении государственной регистрации права (перехода, прекращения права), ограничения права или обременения объекта недвижимости, сделки в отношении объекта недвижимости:	отсутствуют
11	Сведения о невозможности государственной регистрации перехода, прекращения, ограничения права на земельный участок из земель сельскохозяйственного назначения:	данные отсутствуют

Отчёт об объекте недвижимости
Описание местоположения земельного участка

Земельный участок			
вид объекта недвижимости			
Лист № 1 раздела 3	Всего листов раздела 3: 6	Всего разделов: 8	Всего листов отчёта: 48
17.10.2024г. № КУВИ-001/2024-256406963			
Кадастровый номер:		68:07:0000000:2222	

План (чертеж, схема) земельного участка



Масштаб 1:80000

Условные обозначения:

Земельный участок

вид объекта недвижимости

Лист № 2 раздела 3

Всего листов раздела 3: 6

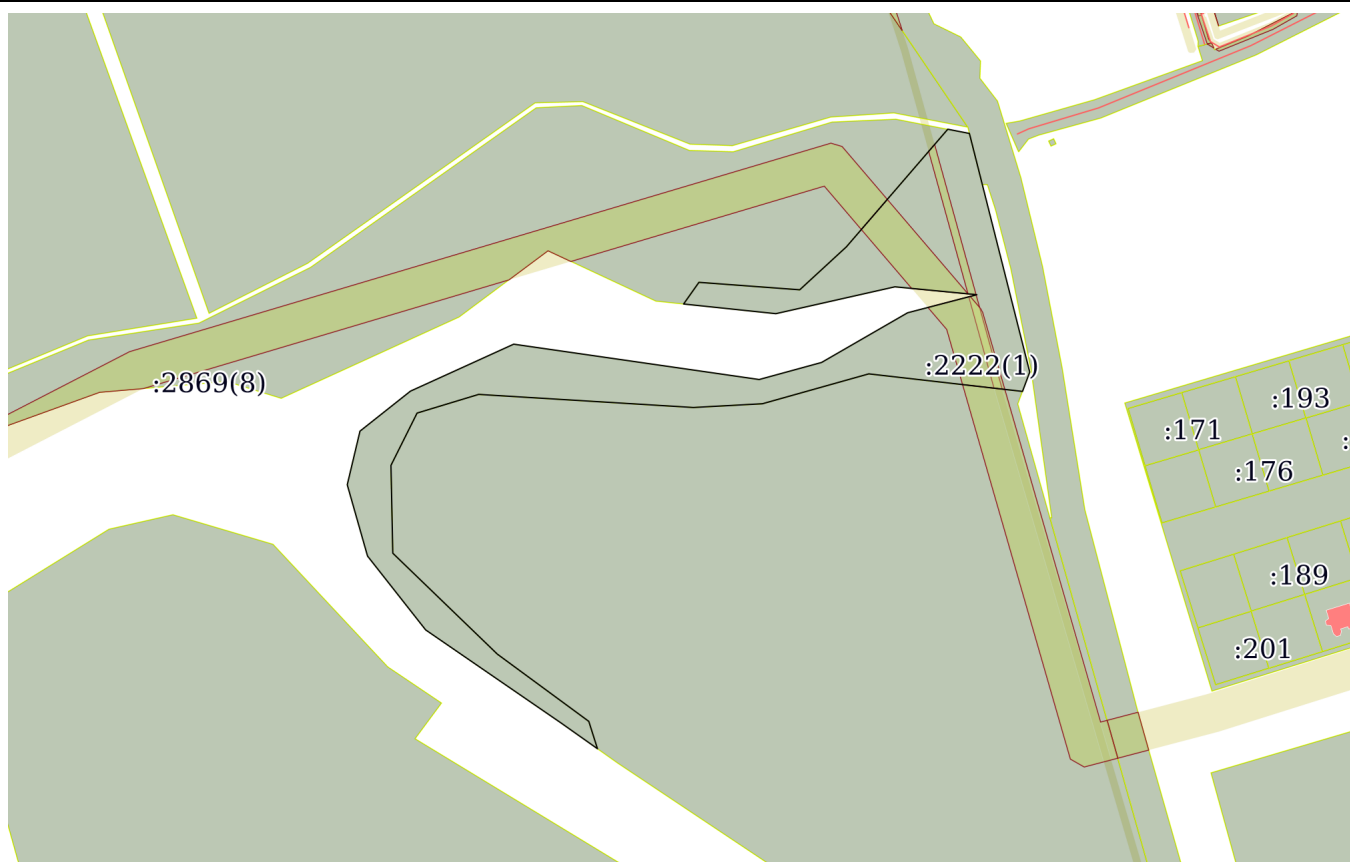
Всего разделов: 8

Всего листов отчёта: 48

17.10.2024г. № КУВИ-001/2024-256406963

Кадастровый номер:

68:07:0000000:2222



Масштаб 1:4000

Условные обозначения:

Земельный участок

вид объекта недвижимости

Лист № 3 раздела 3

Всего листов раздела 3: 6

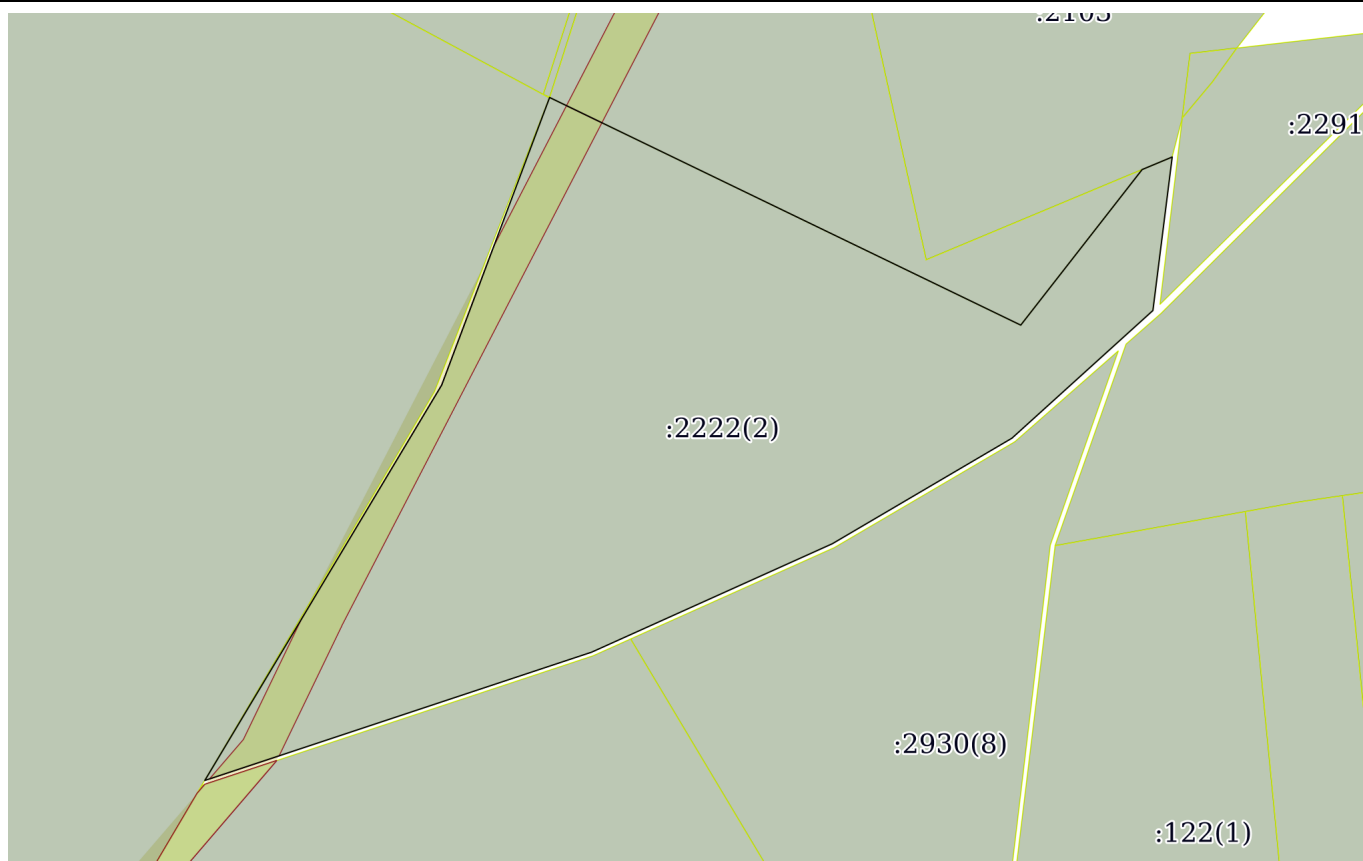
Всего разделов: 8

Всего листов отчёта: 48

17.10.2024г. № КУВИ-001/2024-256406963

Кадастровый номер:

68:07:0000000:2222



Масштаб 1:4000

Условные обозначения:

Земельный участок

вид объекта недвижимости

Лист № 4 раздела 3

Всего листов раздела 3: 6

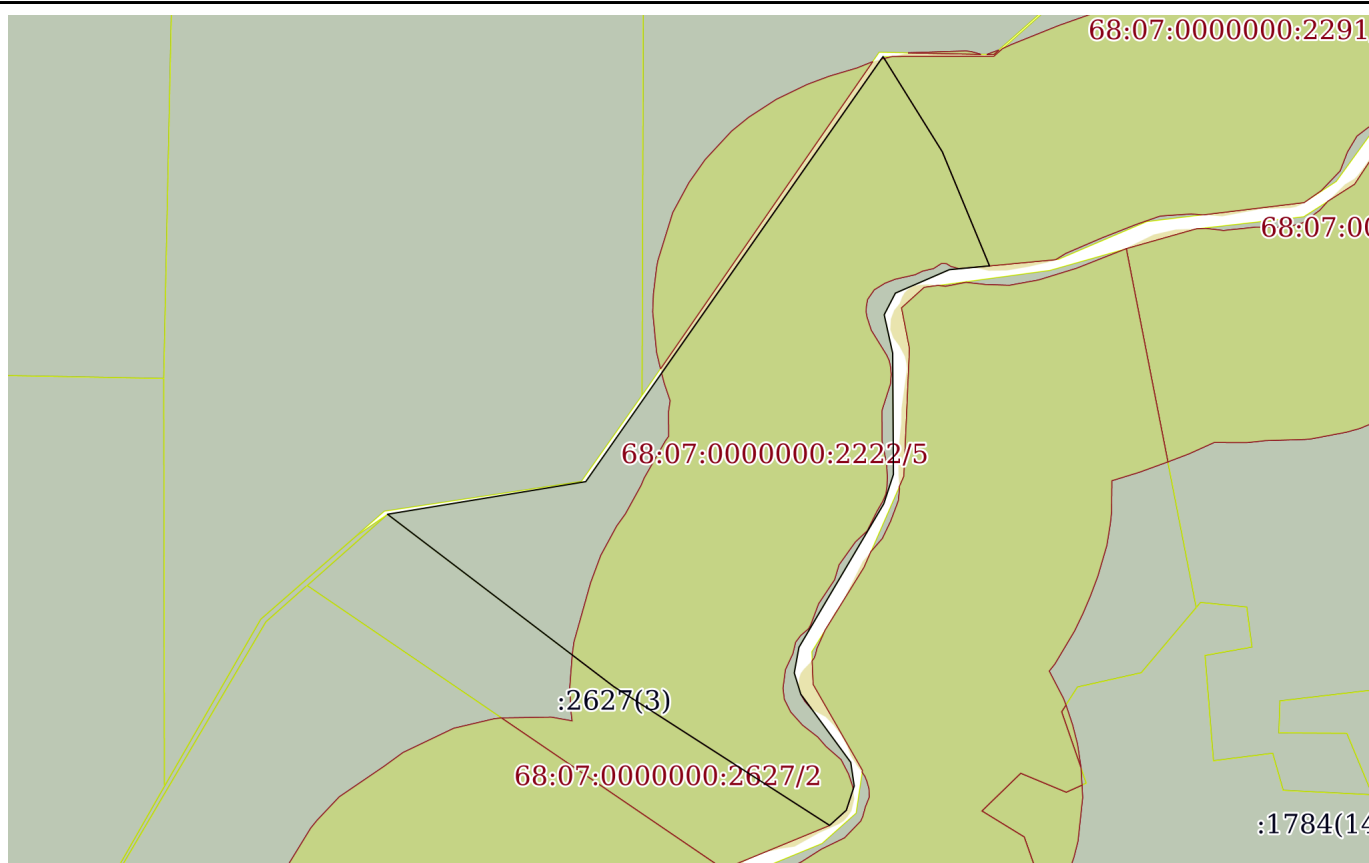
Всего разделов: 8

Всего листов отчёта: 48

17.10.2024г. № КУВИ-001/2024-256406963

Кадастровый номер:

68:07:0000000:2222



Масштаб 1:7000

Условные обозначения:

Земельный участок

вид объекта недвижимости

Лист № 5 раздела 3

Всего листов раздела 3: 6

Всего разделов: 8

Всего листов отчёта: 48

17.10.2024г. № КУВИ-001/2024-256406963

Кадастровый номер:

68:07:0000000:2222



Масштаб 1:6000

Условные обозначения:

Земельный участок
вид объекта недвижимости

Лист № 6 раздела 3

Всего листов раздела 3: 6

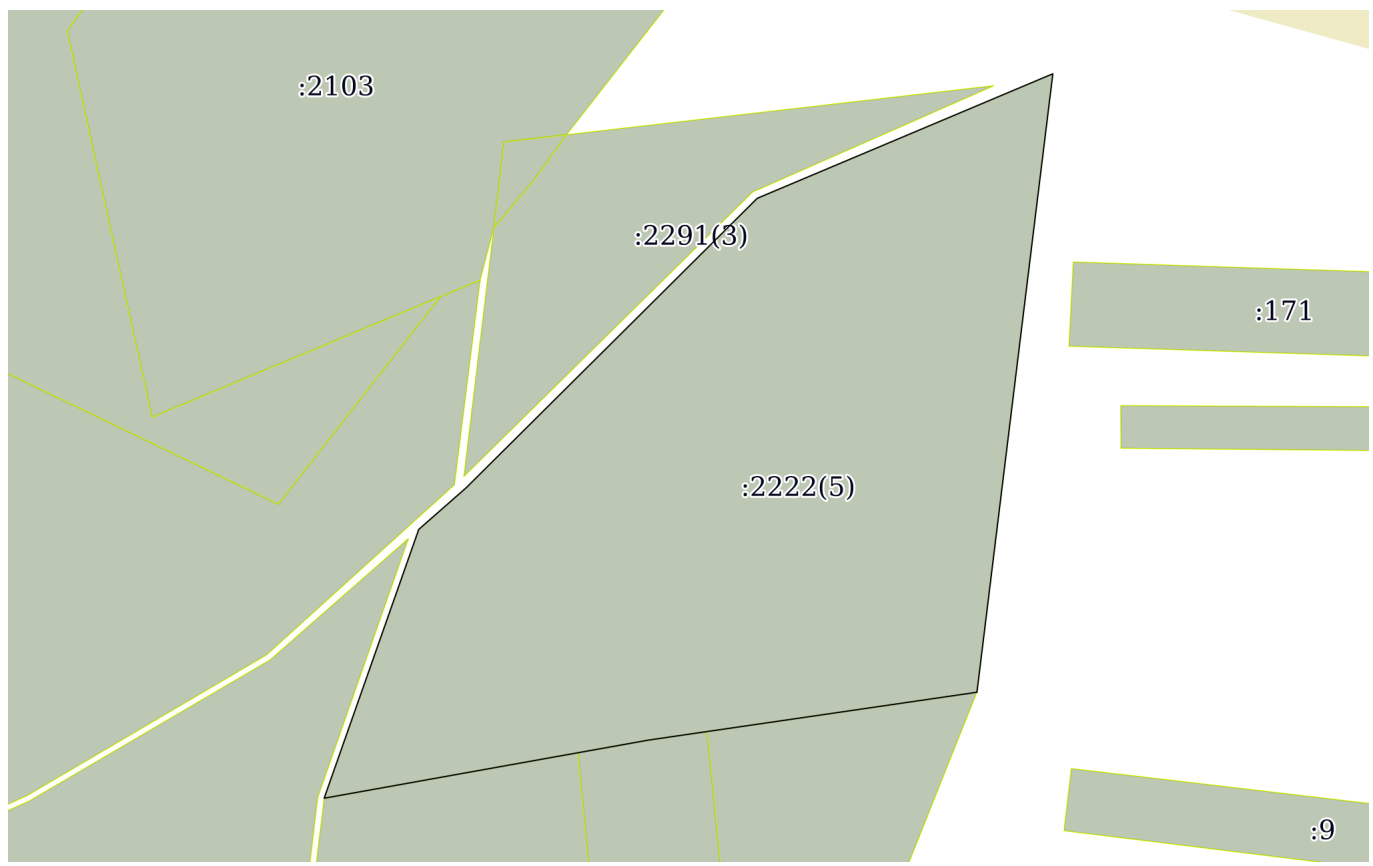
Всего разделов: 8

Всего листов отчёта: 48

17.10.2024г. № КУВИ-001/2024-256406963

Кадастровый номер:

68:07:0000000:2222



Масштаб 1:3000

Условные обозначения:

Отчёт об объекте недвижимости
Описание местоположения земельного участка

Земельный участок			
вид объекта недвижимости			
Лист № 1 раздела 3.1	Всего листов раздела 3.1: 6	Всего разделов: 8	Всего листов отчёта: 48
17.10.2024г. № КУВИ-001/2024-256406963			
Кадастровый номер:		68:07:0000000:2222	

Описание местоположения границ земельного участка							
№ п/п	Номер точки		Дирекционный угол	Горизонтальное проложение, м	Описание закрепления на местности	Кадастровые номера смежных участков	Сведения об адресах правообладателей смежных земельных участков
	начальная	конечная					
1	2	3	4	5	6	7	8
1	1.1.1	1.1.2	35°18.5'	14.24	данные отсутствуют	68:07:0000000:2869(8)	адрес отсутствует
2	1.1.2	1.1.3	94°14.0'	54.19	данные отсутствуют	68:07:0000000:2869(8)	адрес отсутствует
3	1.1.3	1.1.4	47°23.0'	34	данные отсутствуют	68:07:0000000:2869(8)	адрес отсутствует
4	1.1.4	1.1.5	40°47.3'	83.2	данные отсутствуют	68:07:0000000:2869(8)	адрес отсутствует
5	1.1.5	1.1.6	100°58.6'	11.82	данные отсутствуют	68:07:0000000:2869(11)	адрес отсутствует
6	1.1.6	1.1.7	165°48.4'	28.26	данные отсутствуют	68:07:0000000:1479(1)	aaa@aaa.aa, Россия, Тамбовская обл., г. Тамбов, ул Студенецкая, дом №16 А, корпус №1
7	1.1.7	1.1.8	165°47.9'	103.62	данные отсутствуют	68:07:0000000:1479(1)	aaa@aaa.aa, Россия, Тамбовская обл., г. Тамбов, ул Студенецкая, дом №16 А, корпус №1
8	1.1.8	1.1.9	200°33.0'	11.05	данные отсутствуют	данные отсутствуют	данные отсутствуют
9	1.1.9	1.1.10	276°30.4'	82.94	данные отсутствуют	68:07:0000000:2869(9)	адрес отсутствует
10	1.1.10	1.1.11	254°19.3'	59.24	данные отсутствуют	68:07:0000000:2869(9)	адрес отсутствует
11	1.1.11	1.1.12	266°54.5'	37.08	данные отсутствуют	68:07:0000000:2869(9)	адрес отсутствует
12	1.1.12	1.1.13	273°29.2'	115.3	данные отсутствуют	68:07:0000000:2869(9)	адрес отсутствует
13	1.1.13	1.1.14	253°8.4'	34.51	данные отсутствуют	68:07:0000000:2869(9)	адрес отсутствует
14	1.1.14	1.1.15	206°33.4'	31.34	данные отсутствуют	68:07:0000000:2869(9)	адрес отсутствует
15	1.1.15	1.1.16	178°46.9'	47.04	данные отсутствуют	68:07:0000000:2869(9)	адрес отсутствует
16	1.1.16	1.1.17	133°58.0'	44.65	данные отсутствуют	68:07:0000000:2869(9)	адрес отсутствует
17	1.1.17	1.1.18	133°57.8'	33.2	данные отсутствуют	68:07:0000000:2869(9)	адрес отсутствует
18	1.1.18	1.1.19	126°18.3'	60.85	данные отсутствуют	68:07:0000000:2869(9)	адрес отсутствует
19	1.1.19	1.1.20	162°23.3'	15.4	данные отсутствуют	68:07:0000000:2869(9)	адрес отсутствует
20	1.1.20	1.1.21	305°15.2'	24.1	данные отсутствуют	данные отсутствуют	данные отсутствуют

Земельный участок							
вид объекта недвижимости							
Лист № 2 раздела 3.1		Всего листов раздела 3.1: 6		Всего разделов: 8		Всего листов отчёта: 48	
17.10.2024г. № КУВИ-001/2024-256406963							
Кадастровый номер:				68:07:0000000:2222			
1	2	3	4	5	6	7	8
21	1.1.21	1.1.22	304°29.0`	87.91	данные отсутствуют	данные отсутствуют	данные отсутствуют
22	1.1.22	1.1.23	321°46.1`	50.34	данные отсутствуют	данные отсутствуют	данные отсутствуют
23	1.1.23	1.1.24	344°6.4`	39.73	данные отсутствуют	данные отсутствуют	данные отсутствуют
24	1.1.24	1.1.25	13°22.6`	29.52	данные отсутствуют	данные отсутствуют	данные отсутствуют
25	1.1.25	1.1.26	51°37.4`	34.52	данные отсутствуют	данные отсутствуют	данные отсутствуют
26	1.1.26	1.1.27	65°33.3`	60.8	данные отсутствуют	данные отсутствуют	данные отсутствуют
27	1.1.27	1.1.28	98°11.0`	132.97	данные отсутствуют	данные отсутствуют	данные отсутствуют
28	1.1.28	1.1.29	74°43.0`	34.68	данные отсутствуют	данные отсутствуют	данные отсутствуют
29	1.1.29	1.1.30	60°1.0`	53.25	данные отсутствуют	данные отсутствуют	данные отсутствуют
30	1.1.30	1.1.31	75°23.3`	38.37	данные отсутствуют	данные отсутствуют	данные отсутствуют
31	1.1.31	1.1.32	275°29.2`	44.13	данные отсутствуют	данные отсутствуют	данные отсутствуют
32	1.1.32	1.1.33	257°17.7`	65.43	данные отсутствуют	данные отсутствуют	данные отсутствуют
33	1.1.33	1.1.1	275°58.7`	49.74	данные отсутствуют	данные отсутствуют	данные отсутствуют
34	2.1.1	2.1.2	115°46.1`	280.48	данные отсутствуют	68:07:0000000:2164(1)	Россия, Тамбовская обл., г. Мичуринск, ул. Марата дом №192, кв. 7
35	2.1.1	2.1.1			данные отсутствуют	68:07:0000000:2103	Россия, Тамбовская обл., г. Мичуринск, ул. Марата дом №192, кв. 7
36	2.1.2	2.1.3	37°59.2`	105.74	данные отсутствуют	68:07:0000000:2164(1)	Россия, Тамбовская обл., г. Мичуринск, ул. Марата дом №192, кв. 7
37	2.1.3	2.1.4	67°21.1`	17.48	данные отсутствуют	68:07:0000000:2103	Россия, Тамбовская обл., г. Мичуринск, ул. Марата дом №192, кв. 7
38	2.1.4	2.1.5	187°10.3`	82.9	данные отсутствуют	68:07:0000000:2291(3)	Тамбовская обл., г. Тамбов, ул. Карла Маркса, дом №130, оф. 410
39	2.1.5	2.1.6	227°51.5`	101.94	данные отсутствуют	данные отсутствуют	данные отсутствуют
40	2.1.6	2.1.7	239°34.9`	111.67	данные отсутствуют	68:07:0000000:2930(8)	адрес отсутствует
41	2.1.7	2.1.8	245°46.0`	141.5	данные отсутствуют	данные отсутствуют	данные отсутствуют
42	2.1.8	2.1.9	251°39.7`	218.52	данные отсутствуют	68:07:0000000:2624(3)	393741, обл. Тамбовская, р-н. Мичуринский, п. "Зеленый Гай", ул. Полевая, д. 4, кв. 1; 198302, г. Санкт-Петербург, г. Санкт-Петербург, пр-кт. Маршала Жукова, д. 22, кв. 16; Тамбовская обл., Мичуринский район, п. Зеленый Гай, ул. Березовая, дом №6

Земельный участок							
вид объекта недвижимости							
Лист № 3 раздела 3.1		Всего листов раздела 3.1: 6			Всего разделов: 8		Всего листов отчёта: 48
17.10.2024г. № КУВИ-001/2024-256406963							
Кадастровый номер:				68:07:0000000:2222			
1	2	3	4	5	6	7	8
43	2.1.9	2.1.10	30°56.9'	247.02	данные отсутствуют	68:07:2202003:2	данные отсутствуют
44	2.1.10	2.1.1	20°35.2'	164.55	данные отсутствуют	68:07:2202003:2	данные отсутствуют
45	3.1.1	3.1.2	148°3.8'	105.17	данные отсутствуют	68:07:0000000:2291(1)	Тамбовская обл., г. Тамбов, ул. Карла Маркса, дом №130, оф. 410
46	3.1.1	3.1.1			данные отсутствуют	68:07:4401137:1	данные отсутствуют
47	3.1.2	3.1.3	157°30.9'	115.73	данные отсутствуют	68:07:0000000:2291(1)	Тамбовская обл., г. Тамбов, ул. Карла Маркса, дом №130, оф. 410
48	3.1.3	3.1.4	264°34.5'	37.87	данные отсутствуют	данные отсутствуют	данные отсутствуют
49	3.1.4	3.1.5	246°30.9'	55.18	данные отсутствуют	данные отсутствуют	данные отсутствуют
50	3.1.5	3.1.6	207°23.8'	22.82	данные отсутствуют	данные отсутствуют	данные отсутствуют
51	3.1.6	3.1.7	167°32.0'	36.92	данные отсутствуют	данные отсутствуют	данные отсутствуют
52	3.1.7	3.1.8	179°38.8'	113.57	данные отсутствуют	данные отсутствуют	данные отсутствуют
53	3.1.8	3.1.9	198°8.9'	29.06	данные отсутствуют	данные отсутствуют	данные отсутствуют
54	3.1.9	3.1.10	210°36.4'	156.36	данные отсутствуют	данные отсутствуют	данные отсутствуют
55	3.1.10	3.1.11	190°20.8'	24.39	данные отсутствуют	данные отсутствуют	данные отсутствуют
56	3.1.11	3.1.12	162°54.7'	20.86	данные отсутствуют	данные отсутствуют	данные отсутствуют
57	3.1.12	3.1.13	143°44.0'	79.22	данные отсутствуют	данные отсутствуют	данные отсутствуют
58	3.1.13	3.1.14	171°37.2'	22.37	данные отсутствуют	данные отсутствуют	данные отсутствуют
59	3.1.14	3.1.15	198°2.0'	23.97	данные отсутствуют	данные отсутствуют	данные отсутствуют
60	3.1.15	3.1.16	227°51.6'	21.12	данные отсутствуют	данные отсутствуют	данные отсутствуют
61	3.1.16	3.1.17	302°43.0'	240.72	данные отсутствуют	68:07:0000000:2627(3)	обл тамбовская, г Тамбов, ул Карла Маркса, д 148А, офис 50а; 393741, Тамбовская обл., Мичуринский район, п. Зеленый Гай, ул. Советская, д. 1; Тамбовская область, г. Тамбов, ул. Карла Маркса, д. 148А, оф. 50а; 393741, обл Тамбовская, Мичуринский р-н, п Зеленый Гай, ул Советская, д 1, пом 6; адрес отсутствует

Земельный участок							
вид объекта недвижимости							
Лист № 4 раздела 3.1		Всего листов раздела 3.1: 6			Всего разделов: 8		Всего листов отчёта: 48
17.10.2024г. № КУВИ-001/2024-256406963							
Кадастровый номер:				68:07:0000000:2222			
62	3.1.17	3.1.18	307°16.5'	266.79	данные отсутствуют	68:07:0000000:2627(3)	обл тамбовская, г Тамбов, ул Карла Маркса, д 148А, офис 50а; 393741, Тамбовская обл., Мичуринский район, п. Зеленый Гай, ул. Советская, д. 1; Тамбовская область, г. Тамбов, ул. Карла Маркса, д. 148А, оф. 50а; 393741, обл Тамбовская, Мичуринский р-н, п Зеленый Гай, ул Советская, д 1, пом 6; адрес отсутствует
63	3.1.18	3.1.19	80°40.2'	188.49	данные отсутствуют	68:07:4401136:1	данные отсутствуют
64	3.1.18	3.1.18			данные отсутствуют	68:07:0000000:1784(7)	данные отсутствуют
65	3.1.19	3.1.1	34°59.6'	486.41	данные отсутствуют	данные отсутствуют	данные отсутствуют
66	4.1.1	4.1.2	74°48.6'	303.26	данные отсутствуют	68:07:2203003:19	Тамбовская обл., Мичуринский район, п. Зеленый Гай, ул. Полевая, дом №25
67	4.1.2	4.1.3	163°12.5'	496.89	данные отсутствуют	данные отсутствуют	данные отсутствуют
68	4.1.3	4.1.4	253°5.3'	309.06	данные отсутствуют	данные отсутствуют	данные отсутствуют
69	4.1.4	4.1.5	343°31.3'	292.12	данные отсутствуют	данные отсутствуют	данные отсутствуют
70	4.1.5	4.1.6	112°59.2'	134.18	данные отсутствуют	данные отсутствуют	данные отсутствуют
71	4.1.6	4.1.7	139°37.1'	38.46	данные отсутствуют	данные отсутствуют	данные отсутствуют
72	4.1.7	4.1.8	62°37.9'	17.88	данные отсутствуют	данные отсутствуют	данные отсутствуют
73	4.1.8	4.1.9	337°25.9'	56.28	данные отсутствуют	данные отсутствуют	данные отсутствуют
74	4.1.9	4.1.10	294°8.5'	170.11	данные отсутствуют	данные отсутствуют	данные отсутствуют
75	4.1.10	4.1.1	344°2.9'	164.3	данные отсутствуют	данные отсутствуют	данные отсутствуют
76	5.1.1	5.1.2	48°44.2'	25.4	данные отсутствуют	данные отсутствуют	данные отсутствуют
77	5.1.2	5.1.3	45°10.9'	164.98	данные отсутствуют	68:07:0000000:2291(3)	Тамбовская обл., г. Тамбов, ул. Карла Маркса, дом №130, оф. 410
78	5.1.3	5.1.4	67°10.4'	128.96	данные отсутствуют	данные отсутствуют	данные отсутствуют
79	5.1.4	5.1.5	187°0.1'	250.36	данные отсутствуют	данные отсутствуют	данные отсутствуют
80	5.1.5	5.1.6	261°43.0'	133.35	данные отсутствуют	данные отсутствуют	данные отсутствуют
81	5.1.5	5.1.5			данные отсутствуют	68:07:2202002:119	адрес отсутствует
82	5.1.6	5.1.7	259°51.0'	132.62	данные отсутствуют	данные отсутствуют	данные отсутствуют

Земельный участок						
вид объекта недвижимости						
Лист № 5 раздела 3.1		Всего листов раздела 3.1: 6		Всего разделов: 8		Всего листов отчёта: 48
17.10.2024г. № КУВИ-001/2024-256406963						
Кадастровый номер:				68:07:0000000:2222		
83	5.1.6	5.1.6		данные отсутствуют	68:07:0000000:263(17)	<p>393778, обл. Тамбовская, г. Мичуринск, ул. Свердловская, д. 56; 393773, обл. Тамбовская, г. Мичуринск, ул. Жуковского, д. 4, кв. 18; 393741, обл. Тамбовская, р-н. Мичуринский, п. Зеленый Гай, ул. Советская, д. 18; 193315, г. Санкт-Петербург, пр-кт. Большевиков, д. 40, кв. 26; 393743, Тамбовская обл, р-н. Мичуринский, с. Ранино, ул. Мичурина, д. 17; 393764, Тамбовская обл, г. Мичуринск, ул. Интернатская, д. 3А, кв. 35; 393773, Тамбовская обл, г. Мичуринск, ул. Жуковского, д. 4А, кв. 28; 393741, обл Тамбовская, Мичуринский р-н, п Зеленый Гай, ул Советская, д. 26, кв 2; Россия, Тамбовская обл., г. Мичуринск, ул. Мельничная, дом №13; Россия, Тамбовская обл., г. Мичуринск, ул. Мира, дом №8, кв. 83; Россия, Тамбовская обл., г. Мичуринск, ул. Урицкого, дом №4; Московская обл., Сергиево-Посадский район, д. Селково, дом №17А, кв. 38; Россия, Тамбовская обл., г. Мичуринск, ул. Автозаводская, дом №24, кв. 29; Московская обл., г. Сергиев Посад, ул. Глинки, дом №17, кв. 142; Тамбовская обл., Мичуринский район, п. Зеленый Гай, ул. Средняя, дом №25; Тамбовская обл., Мичуринский район, с. Жидиловка, ул. Советская, дом №29; Москва город ул. Мусы Джалиля, дом №44/45, кв. 242; Россия, Тамбовская обл., г. Мичуринск, ул. Липецкое шоссе, дом №102А, кв. 21; Россия, Тамбовская обл., Тамбовский район, р.п. Новая Ляда, ул. 2-ая Малоталинская, дом №31; Тамбовская обл., г. Мичуринск, ул. Киевская, дом №6, кв. 28; Калужская обл., г. Обнинск, ул. Мира, дом №176 кв.19; Россия, Ленинградская обл., Кировский район, г. Отрадное, пр. Ленсовета, дом №81А; Тамбовская обл., Мичуринский район, с. Ранино, ул. Социалистическая, дом №75; Тамбовская обл., Мичуринский район, с. Ранино, ул. Социалистическая, дом №42; Тамбовская обл., г.</p>

Земельный участок							
вид объекта недвижимости							
Лист № 6 раздела 3.1		Всего листов раздела 3.1: 6			Всего разделов: 8		Всего листов отчёта: 48
17.10.2024г. № КУВИ-001/2024-256406963							
Кадастровый номер:				68:07:0000000:2222			
1	2	3	4	5	6	7	8
84	5.1.7	5.1.1	19°24.2'	114.5	данные отсутствуют	данные отсутствуют	данные отсутствуют
85	5.1.7	5.1.7			данные отсутствуют	68:07:0000000:2930(8), 68:07:2202002:122(1)	адрес отсутствует; 393559, обл. Тамбовская, р-н. Токаревский, д. Петровское (Чичеренского с/с), ул. Советская, д. 31, кв. б

Отчёт об объекте недвижимости
Описание местоположения земельного участка

Земельный участок			
вид объекта недвижимости			

Лист № 1 раздела 3.2	Всего листов раздела 3.2: 4	Всего разделов: 8	Всего листов отчёта: 48
----------------------	-----------------------------	-------------------	-------------------------

17.10.2024г. № КУВИ-001/2024-256406963

Кадастровый номер: 68:07:0000000:2222

Сведения о характерных точках границы земельного участка

Система координат МСК-68				
Номер точки	Координаты, м		Описание закрепления на местности	Средняя квадратичная погрешность определения координат характерных точек границ земельного участка, м
	X	Y		
1	2	3	4	5
1	457062.21	1176007.3	-	2.5
2	457073.83	1176015.53	-	2.5
3	457069.83	1176069.57	-	2.5
4	457092.85	1176094.59	-	2.5
5	457155.84	1176148.94	-	2.5
6	457153.59	1176160.54	-	2.5
7	457126.19	1176167.47	-	2.5
8	457025.74	1176192.89	-	2.5
9	457015.39	1176189.01	-	2.5
10	457024.79	1176106.6	-	2.5
11	457008.78	1176049.56	-	2.5
12	457006.78	1176012.53	-	2.5
13	457013.79	1175897.44	-	2.5
14	457003.78	1175864.41	-	2.5
15	456975.75	1175850.4	-	2.5
16	456928.72	1175851.4	-	2.5
17	456897.72	1175883.54	-	2.5
18	456874.67	1175907.44	-	2.5
19	456838.64	1175956.48	-	2.5
20	456823.96	1175961.14	-	2.5
21	456837.87	1175941.46	-	2.5
22	456887.64	1175869	-	2.5

Земельный участок

вид объекта недвижимости

Лист № 2 раздела 3.2

Всего листов раздела 3.2: 4

Всего разделов: 8

Всего листов отчёта: 48

17.10.2024г. № КУВИ-001/2024-256406963

Кадастровый номер:

68:07:0000000:2222

1	2	3	4	5
23	456927.18	1175837.85	-	2.5
24	456965.39	1175826.97	-	2.5
25	456994.11	1175833.8	-	2.5
26	457015.54	1175860.86	-	2.5
27	457040.7	1175916.21	-	2.5
28	457021.77	1176047.83	-	2.5
29	457030.91	1176081.28	-	2.5
30	457057.52	1176127.4	-	2.5
31	457067.2	1176164.53	-	2.5
32	457071.42	1176120.6	-	2.5
33	457057.03	1176056.77	-	2.5
1	457062.21	1176007.3	-	2.5
1	459691.94	1165986.46	-	2.5
2	459570	1166239.05	-	2.5
3	459653.34	1166304.13	-	2.5
4	459660.07	1166320.26	-	2.5
5	459577.82	1166309.91	-	2.5
6	459509.42	1166234.32	-	2.5
7	459452.88	1166138.02	-	2.5
8	459394.8	1166008.99	-	2.5
9	459326.05	1165801.57	-	2.5
10	459537.9	1165928.6	-	2.5
1	459691.94	1165986.46	-	2.5
1	460743.2	1164958.35	-	2.5
2	460653.95	1165013.98	-	2.5
3	460547.02	1165058.24	-	2.5
4	460543.44	1165020.54	-	2.5
5	460521.45	1164969.93	-	2.5
6	460501.19	1164959.43	-	2.5

Земельный участок

вид объекта недвижимости

Лист № 3 раздела 3.2

Всего листов раздела 3.2: 4

Всего разделов: 8

Всего листов отчёта: 48

17.10.2024г. № КУВИ-001/2024-256406963

Кадастровый номер:

68:07:0000000:2222

1	2	3	4	5
7	460465.14	1164967.4	-	2.5
8	460351.57	1164968.1	-	2.5
9	460323.96	1164959.05	-	2.5
10	460189.38	1164879.44	-	2.5
11	460165.39	1164875.06	-	2.5
12	460145.45	1164881.19	-	2.5
13	460081.58	1164928.05	-	2.5
14	460059.45	1164931.31	-	2.5
15	460036.66	1164923.89	-	2.5
16	460022.49	1164908.23	-	2.5
17	460152.59	1164705.7	-	2.5
18	460314.17	1164493.4	-	2.5
19	460344.73	1164679.4	-	2.5
1	460743.2	1164958.35	-	2.5
1	458966.88	1175650.43	-	2.5
2	459046.34	1175943.1	-	2.5
3	458570.63	1176086.64	-	2.5
4	458480.73	1175790.94	-	2.5
5	458760.85	1175708.08	-	2.5
6	458708.45	1175831.61	-	2.5
7	458679.15	1175856.53	-	2.5
8	458687.37	1175872.41	-	2.5
9	458739.34	1175850.81	-	2.5
10	458808.91	1175695.58	-	2.5
1	458966.88	1175650.43	-	2.5
1	459559.85	1166295.51	-	2.5
2	459576.6	1166314.6	-	2.5
3	459692.89	1166431.63	-	2.5
4	459742.92	1166550.49	-	2.5

Земельный участок

вид объекта недвижимости

Лист № 4 раздела 3.2

Всего листов раздела 3.2: 4

Всего разделов: 8

Всего листов отчёта: 48

17.10.2024г. № КУВИ-001/2024-256406963

Кадастровый номер:

68:07:0000000:2222

1	2	3	4	5
5	459494.43	1166519.97	-	2.5
6	459475.22	1166388.01	-	2.5
7	459451.85	1166257.47	-	2.5
1	459559.85	1166295.51	-	2.5

Отчёт об объекте недвижимости
Сведения о частях земельного участка

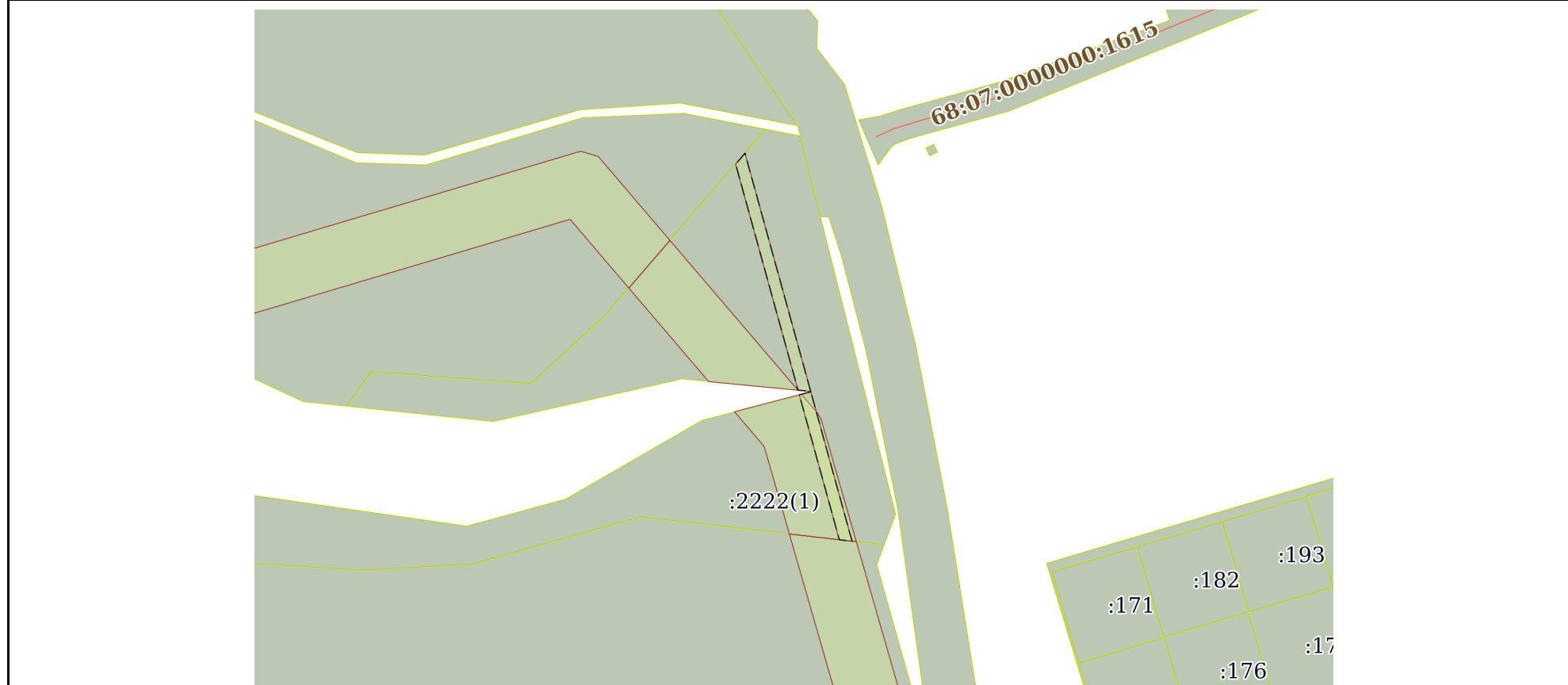
Земельный участок			
вид объекта недвижимости			

Лист № 1 раздела 4	Всего листов раздела 4: 6	Всего разделов: 8	Всего листов отчёта: 48
--------------------	---------------------------	-------------------	-------------------------

17.10.2024г. № КУВИ-001/2024-256406963

Кадастровый номер: 68:07:0000000:2222

План (чертеж, схема) части земельного участка Учетный номер части: 68:07:0000000:2222/1



Масштаб 1:2000 Условные обозначения:

Земельный участок

вид объекта недвижимости

Лист № 2 раздела 4

Всего листов раздела 4: 6

Всего разделов: 8

Всего листов отчёта: 48

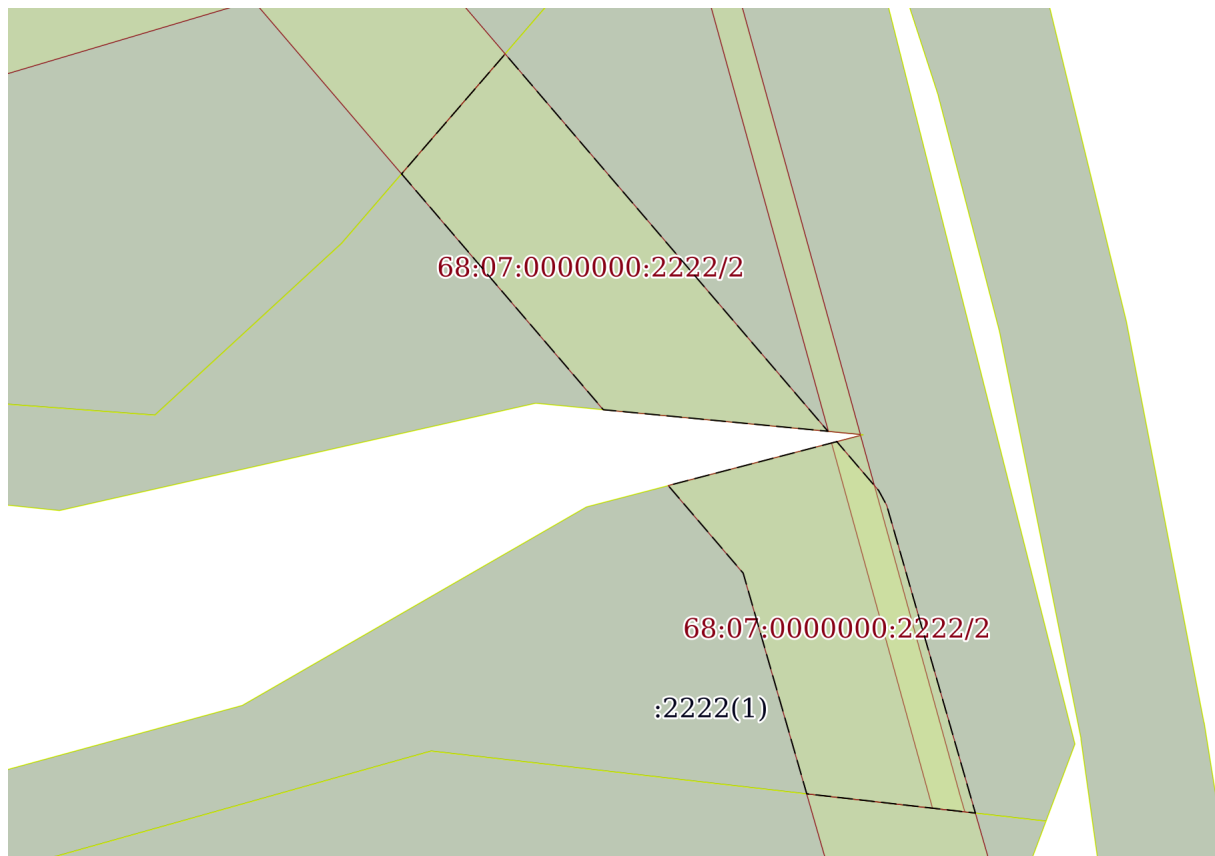
17.10.2024г. № КУВИ-001/2024-256406963

Кадастровый номер:

68:07:0000000:2222

План (чертеж, схема) части земельного участка

Учетный номер части: 68:07:0000000:2222/2



Масштаб 1:1000

Условные обозначения:

Земельный участок

вид объекта недвижимости

Лист № 3 раздела 4

Всего листов раздела 4: 6

Всего разделов: 8

Всего листов отчёта: 48

17.10.2024г. № КУВИ-001/2024-256406963

Кадастровый номер:

68:07:0000000:2222

План (чертеж, схема) части земельного участка

Учетный номер части: 68:07:0000000:2222/3



Масштаб 1:4000

Условные обозначения:

Земельный участок

вид объекта недвижимости

Лист № 4 раздела 4

Всего листов раздела 4: 6

Всего разделов: 8

Всего листов отчёта: 48

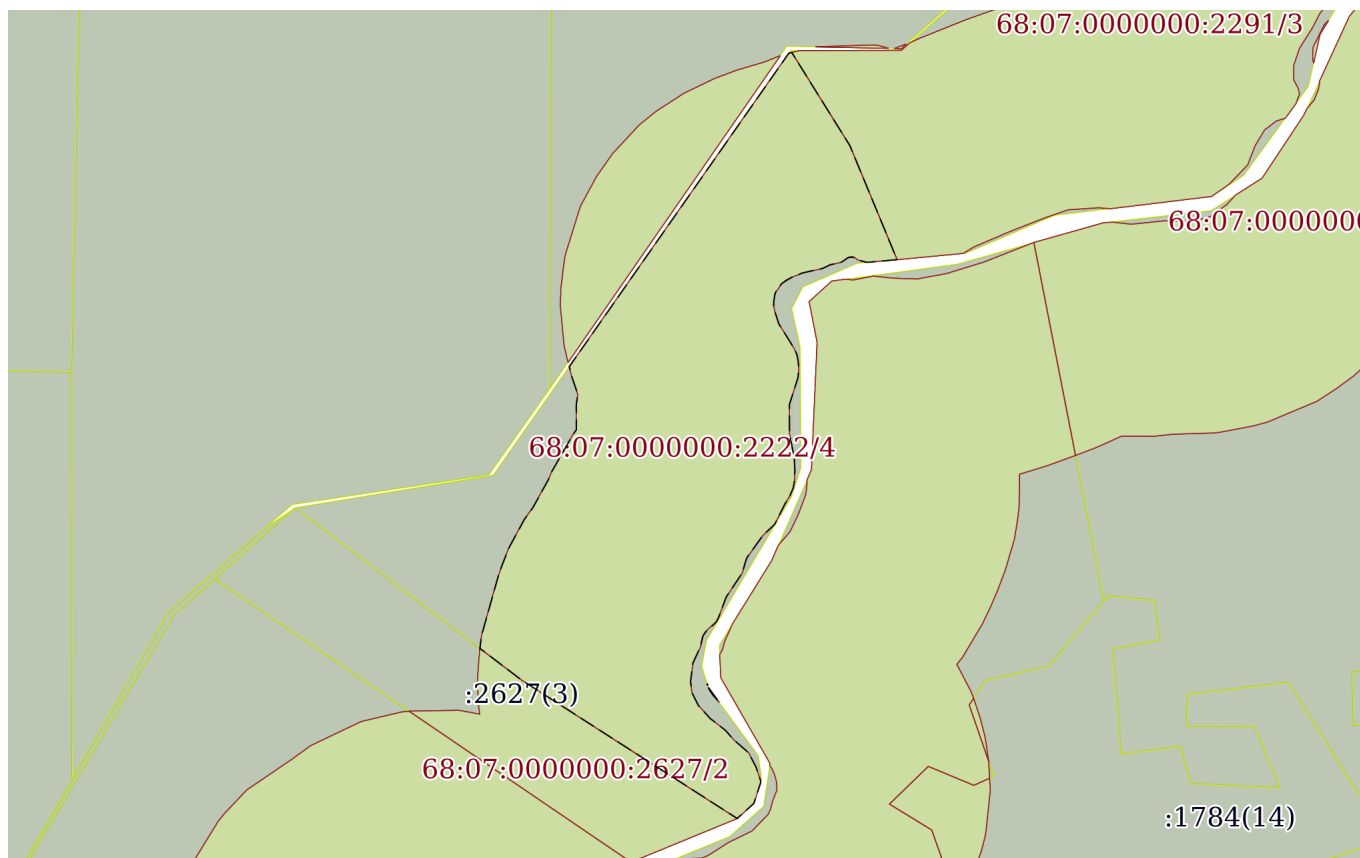
17.10.2024г. № КУВИ-001/2024-256406963

Кадастровый номер:

68:07:0000000:2222

План (чертеж, схема) части земельного участка

Учетный номер части: 68:07:0000000:2222/4



Масштаб 1:7000

Условные обозначения:

Земельный участок

вид объекта недвижимости

Лист № 5 раздела 4

Всего листов раздела 4: 6

Всего разделов: 8

Всего листов отчёта: 48

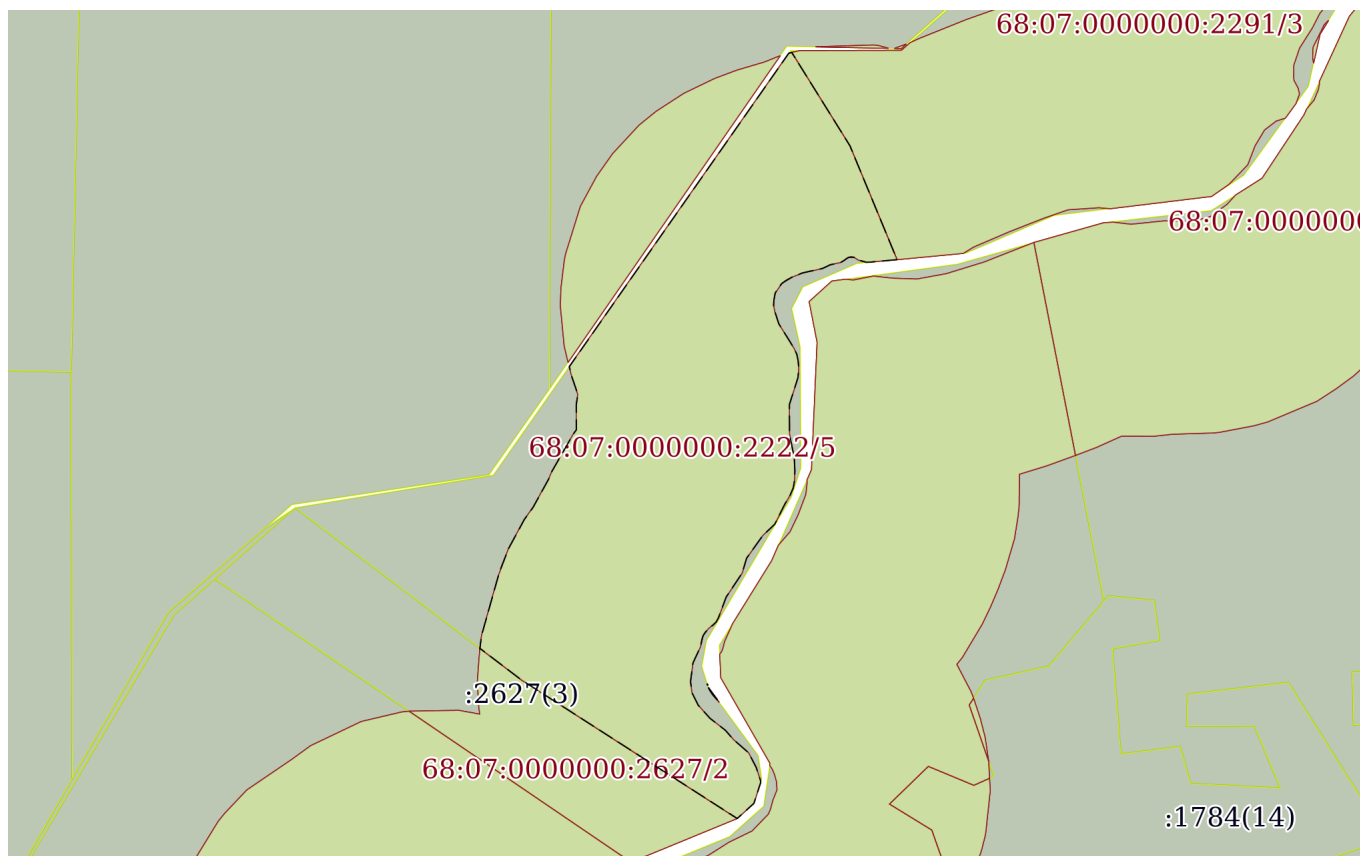
17.10.2024г. № КУВИ-001/2024-256406963

Кадастровый номер:

68:07:0000000:2222

План (чертеж, схема) части земельного участка

Учетный номер части: 68:07:0000000:2222/5



Масштаб 1:7000

Условные обозначения:

Земельный участок

вид объекта недвижимости

Лист № 6 раздела 4

Всего листов раздела 4: 6

Всего разделов: 8

Всего листов отчёта: 48

17.10.2024г. № КУВИ-001/2024-256406963

Кадастровый номер:

68:07:0000000:2222

План (чертеж, схема) части земельного участка

Учетный номер части: 68:07:0000000:2222/6



Масштаб 1:5000

Условные обозначения:

Отчёт об объекте недвижимости
Сведения о частях земельного участка

Земельный участок			
вид объекта недвижимости			
Лист № 1 раздела 4.1	Всего листов раздела 4.1: 8	Всего разделов: 8	Всего листов отчёта: 48
17.10.2024г. № КУВИ-001/2024-256406963			
Кадастровый номер:		68:07:0000000:2222	

Учетный номер части	Площадь, м2	Содержание ограничения в использовании или ограничения права на объект недвижимости или обременения объекта недвижимости
1	2	3
68:07:0000000:2222/1	532	<p>вид ограничения (обременения): ограничения прав на земельный участок, предусмотренные статьей 56 Земельного кодекса Российской Федерации; Срок действия: не установлен; реквизиты документа-основания: карта (план) объекта землеустройства от 09.09.2016 № б/н выдан: кадастровый инженер Ермакова Ольга Дмитриевна; Содержание ограничения (обременения): Содержание ограничений использование земельных участков, входящих в границы охранной зоны волоконно - оптической линии связи (ВОЛС) по проекту "Устранение цифрового неравенства" в Мичуринском районе Тамбовской области" для нужд Тамбовского филиала ПАО "Ростелеком" установлены в соответствии с пунктами 48,49 постановления N 578 от 9 июня 1995 г "об утверждении правил охраны линий и сооружений связи Российской Федерации": пункт 48.В пределах охранных зон без письменного согласия и присутствия представителей предприятий, эксплуатирующих линии связи и линии радиодифракции, юридическим и физическим лицам запрещается: а) осуществлять всякого рода строительные, монтажные и взрывные работы, планировку грунта землеройными механизмами (за исключением зон песчаных барханов) и земляные работы (за исключением вспашки на глубину не более 0,3 метра); б) производить геолого-съёмочные, поисковые, геодезические и другие изыскательские работы, которые связаны с бурением скважин, шурфованием, взятием проб грунта, осуществлением взрывных работ; в) производить посадку деревьев, располагать полевые станы, содержать скот, складировать материалы, корма и удобрения, жечь костры, устраивать стрельбища; г) устраивать проезды и стоянки автотранспорта, тракторов и механизмов, провозить негабаритные грузы под проводами воздушных линий связи и линий радиодифракции, строить каналы (арьки), устраивать заграждения и другие препятствия; д) устраивать причалы для стоянки судов, барж и плавучих кранов, производить погрузочно-разгрузочные, подводно-технические, дноуглубительные и землечерпательные работы, выделять рыбопромысловые участки, производить добычу рыбы, других водных животных, а также водных растений придонными орудиями лова, устраивать водопои, производить колку и заготовку льда. Судам и другим плавучим средствам запрещается бросать якоря, проходить с отданными якорями, цепями, лотами, волокушами и тралами; е) производить строительство и реконструкцию линий электропередач, радиостанций и других объектов, излучающих электромагнитную энергию и оказывающих опасное воздействие на линии связи и линии радиодифракции; ж) производить защиту подземных коммуникаций от коррозии без учета проходящих подземных кабельных линий связи. пункт 49. Юридическим и физическим лицам запрещается производить всякого рода действия, которые могут нарушить нормальную работу линий связи и линий радиодифракции, в частности: а)</p>

Земельный участок			
вид объекта недвижимости			
Лист № 2 раздела 4.1	Всего листов раздела 4.1: 8	Всего разделов: 8	Всего листов отчёта: 48
17.10.2024г. № КУВИ-001/2024-256406963			
Кадастровый номер:		68:07:0000000:2222	
		<p>производить снос и реконструкцию зданий и мостов, осуществлять переустройство коллекторов, туннелей метрополитена и железных дорог, где проложены кабели связи, установлены столбы воздушных линий связи и линий радиофикации, размещены технические сооружения радиорелейных станций, кабельные ящики и распределительные коробки, без предварительного выноса заказчиками (застройщиками) линий и сооружений связи, линий и сооружений радиофикации по согласованию с предприятиями, в ведении которых находятся эти линии и сооружения; б) производить засыпку трасс подземных кабельных линий связи, устраивать на этих трассах временные склады, стоки химически активных веществ и свалки промышленных, бытовых и прочих отходов, ломать замерные, сигнальные, предупредительные знаки и телефонные колодцы; в) открывать двери и люки необслуживаемых усилительных и регенерационных пунктов (наземных и подземных) и радиорелейных станций, кабельных колодцев телефонной канализации, распределительных шкафов и кабельных ящиков, а также подключаться к линиям связи (за исключением лиц, обслуживающих эти линии); г) огораживать трассы линий связи, препятствуя свободному доступу к ним технического персонала; д) самовольно подключаться к абонентской телефонной линии и линии радиофикации в целях пользования услугами связи; е) совершать иные действия, которые могут причинить повреждения сооружениям связи и радиофикации (повреждать опоры и арматуру воздушных линий связи, обрывать провода, набрасывать на них посторонние предметы и другое).; Реестровый номер границы: 68:00-6.87; Вид зоны по документу: Охранная зона объекта: волоконно - оптическая линия связи (ВОЛС) по проекту "Устранение цифрового неравенства" в Мичуринском районе Тамбовской области" для нужд Тамбовского филиала ПАО "Ростелеком"; Тип зоны: Охранная зона линий и сооружений связи и линий и сооружений радиофикации; Номер: 1</p>	
68:07:0000000:2222/2	2187	<p>вид ограничения (обременения): ограничения прав на земельный участок, предусмотренные статьей 56 Земельного кодекса Российской Федерации; Срок действия: не установлен; реквизиты документа-основания: карта (план) от 10.07.2017 № б/н выдан: ООО НПП "Компьютерные технологии"; Содержание ограничения (обременения): Ограничения установлены согл.п.8-11 Правил установления ОЗ объектов электросет.хоз-ва и особых усл.использования земельных уч-в,расположенных в границах таких зон,утвержденных Постановлением Пр-ва РФ от 24.02.2009г.№160.8.В ОЗ запрещается осуществлять люб.действ,кот. могут нарушить безопасную раб. объектов электросет. хоз-ва,привести к их повреждению или уничтожению,повлечь причинение вреда жизни,здоровью гр. и имуществу физ. или юр.лиц,повлечь нанесение экологич.ущерба и возникновение пожаров,в т.ч:а)набрасывать на провода и опоры возд.ЛЭП посторонние предметы,подниматься на опоры возд.ЛЭП;б)размещ.люб.объекты и предметы(матер.)в пределах созданных в соотв.с треб.норм-тех док-в проходов и подъездов для доступа к объектам электросет.хоз-ва,проводить люб. работы и возводить сооруж.,кот. могут препятствовать доступу к объектам электросет.хоз-ва,без создания необх.для такого доступа проходов и подъездов;в)находиться в пределах огорожен. тер. и помещ. распределит. устр-в и подст.,откр.двери и люки распределит.устр-в и подст.,производить перекл. и подкл.в электр.сетях(не распротр. на работников,заятых выполнением разреш.в устан. порядке работ),разводить огонь в пределах</p>	

Земельный участок			
вид объекта недвижимости			
Лист № 3 раздела 4.1	Всего листов раздела 4.1: 8	Всего разделов: 8	Всего листов отчёта: 48
17.10.2024г. № КУВИ-001/2024-256406963			
Кадастровый номер:		68:07:0000000:2222	
		<p>ОЗ вводных и распределит. устр-в, подст., возд. ЛЭП, кабел. ЛЭП; г) размещ. свалки; д) произв. работы ударными мех-ми, сбрасывать тяжести массой св. 5 т, производить сброс и слив едких и корроз-х в-в и горюче-смаз. мат-в (в ОЗ подзем. кабел. ЛЭП); 9. В ОЗ, устан. для объектов электросет. хоз-ва напряж. св. 1000 В, помимо действ., предусмотренных п. 8 наст. Пр-л, запрещается: а) складировать или размещ. хранилища любых, в т.ч. горюче-смаз., мат-в; б) размещ. детские, спорт. площадки, стадионы, рынки, торг. точки, полевые станы, загоны для скота, гаражи, стоянки всех видов машин и мех-в, за искл. гаражей-стоянок автомобилей, принадлежащих физ. лицам, проводить любые мероприятия, связ. с большим скоплением людей, не занятых выполнением разреш. в устан. порядке работ (в ОЗ возд. ЛЭП); в) использовать любые летат. аппараты, в т.ч. возд. змеев, спорт. модели летат. ап-в (в ОЗ возд. ЛЭП); г) бросать якоря с судов и осуществлять их проход с отданными якорями, цепями, лотами, волокушами, тралами (в ОЗ подводных кабел. ЛЭП); д) осуществлять проход судов с поднятыми стрелами кранов и др. механизмов (в ОЗ возд. ЛЭП); 10. В пределах ОЗ без письм. реш. о согласовании сетевых орг. юр. и физ. лицам запрещаются: а) стр-во, капит. ремонт, реконструкция или снос зданий, сооружений; б) горные, взрывные, мелиоративные работы, в т.ч. связ. с времен. затоплением земель; в) посадка и вырубка деревьев, куст-в; г) дноуглубительные, землечерпальные, погрузочно-разгрузочные раб., добыча рыбы, др. водных жив., раст. придонными орудиями лова, устр-во водопоев, колка, заготовка льда (в ОЗ подводных кабел. ЛЭП); д) проход судов, у кот. расст. по вертикали от верх. крайнего габарита с грузом или без груза до ниж. точки провеса проводов переходов возд. ЛЭП через водоемы менее мин. допуст. расст., в т.ч. с учетом макс. уровня подъема воды при паводке; е) проезд машин и механизмов, имеющих общую высоту с грузом или без груза от поверх. дороги более 4,5 м (в ОЗ возд. ЛЭП); ж) земляные работы на глубине более 0,3 м (на вспахиваемых землях на глубине более 0,45 м), планировка грунта (в ОЗ подземных кабел. ЛЭП); з) полив с-х культур в случае, если высота струи воды может составить св. 3 м (в ОЗ возд. ЛЭП); и) полевые с.-х. работы с прим. с.-х. машин и оборудования высотой более 4 м (в ОЗ возд. ЛЭП) или полевые с.-х. работы, связ. с вспашкой земли (в ОЗ кабел. ЛЭП); 11. В ОЗ, устан. для объектов электросет. хоз-ва напряж. до 1000 В, помимо действий, предусмотренных п. 10 наст. Пр-л, без письм. реш. о согласовании сетевых орг. запрещается: а) размещать детские, спорт. площадки, стадионы, рынки, торг. точки, полевые станы, загоны для скота, гаражи, стоянки всех видов машин, механизмов (в ОЗ возд. ЛЭП); б) складировать или размещать хранилища любых, в т.ч. горюче-смаз., мат-в; в) устраивать причалы для стоянки судов, барж и плавучих кранов, бросать якоря с судов, осуществлять их проход с отданными якорями, цепями, лотами, волокушами, тралами (в ОЗ подводных кабел. ЛЭП); Реестровый номер границы: 68:07-6.156; Вид зоны по документу: Охранная зона ВЛ 10кВ №13 ПС Жидиловская, адрес (местоположение): Тамбовская область, Мичуринский район; Тип зоны: Охранная зона инженерных коммуникаций</p>	
68:07:0000000:2222/3	7232	вид ограничения (обременения): ограничения прав на земельный участок, предусмотренные статьей 56 Земельного кодекса Российской Федерации; Срок действия: не установлен; реквизиты документа-основания: карта (план) от 10.07.2017 № б/н	

Земельный участок

вид объекта недвижимости

Лист № 4 раздела 4.1

Всего листов раздела 4.1: 8

Всего разделов: 8

Всего листов отчёта: 48

17.10.2024г. № КУВИ-001/2024-256406963

Кадастровый номер:

68:07:0000000:2222

выдан: ООО НПП "Компьютерные технологии"; Содержание ограничения (обременения): Ограничения установлены согл.п.8-11 Правил установления ОЗ объектов электросет.хоз-ва и особых усл.использования земельных уч-в,расположенных в границах таких зон,утвержденных Постановлением Пр-ва РФ от 24.02.2009г.№160.8.В ОЗ запрещается осуществлять люб.действ,кот. могут нарушить безопасную раб. объектов электросет. хоз-ва,привести к их повреждению или уничтожению,повлечь причинение вреда жизни,здоровью гр. и имуществу физ. или юр.лиц,повлечь нанесение экологич.ущерба и возникновение пожаров,в т.ч:а)набрасывать на провода и опоры возд.ЛЭП посторонние предметы,подниматься на опоры возд.ЛЭП;б)размещ.люб.объекты и предметы(матер.)в пределах созданных в соотв.с треб.норм-тех док-в проходов и подъездов для доступа к объектам электросет.хоз-ва,проводить люб. работы и возводить сооруж.,кот. могут препятствовать доступу к объектам электросет.хоз-ва,без создания необх.для такого доступа проходов и подъездов;в)находиться в пределах огорожен. тер. и помещ. распределит. устр-в и подст.,откр.двери и люки распределит.устр-в и подст.,производить перекл. и подкл.в электр.сетях(не распротр. на работников,заятых выполнением разреш.в устан. порядке работ),разводить огонь в пределах ОЗ вводных и распределит.устр-в,подст.,возд.ЛЭП,кабел.ЛЭП;г)размещ.свалки;д)произв. работы ударными мех-ми,сбрасывать тяжести массой св.5 т,производить сброс и слив едких и корроз-х в-в и горюче-смаз. мат-в (в ОЗ подзем.кабел. ЛЭП).9.В ОЗ,устан.для объектов электросет.хоз-ва напряж.св.1000 В,помимо действ.,предусмотренных п.8 наст.Пр-л,запрещается:а)складировать или размещ. хранилища любых, в т.ч. горюче-смаз., мат-в;б)размещ.детские,спорт.площадки,стадионы,рынки,торг.точки,полевые станы,загоны для скота,гаражи,стоянки всех видов машин и мех-в,за искл.гаражей-стоянок автомобилей, принадлежащих физ. лицам,проводить любые мероприятия,связ. с большим скоплением людей,не занятых выполнением разреш. в устан. порядке работ (в ОЗ возд.ЛЭП);в)использовать любые летат.аппараты,в т.ч.возд.змеев,спорт.модели летат. ап-в (в ОЗ возд.ЛЭП);г)бросать якоря с судов и осуществлять их проход с отданными якорями,цепями,лотами,волокушами, тралами(в ОЗ подводных кабел.ЛЭП);д)осуществлять проход судов с поднятыми стрелами кранов и др. механизмов (в ОЗ возд.ЛЭП).10.В пределах ОЗ без письм. реш. о согласовании сетевых орг. юр. и физ.лицам запрещаются:а)стр-во,капит. ремонт,реконструкция или снос зданий,сооружений;б)горные,взрывные,мелиоративные работы,в т.ч. связ. с времен. затоплением земель;в)посадка и вырубка деревьев,куст-в;г)дноуглубительные, землечерпальные,погрузочно-разгрузочные раб.,добыча рыбы,др.водных жив.,раст. придонными орудиями лова,устр-во водопоев,колка,заготовка льда(в ОЗ подводных кабел.ЛЭП);д)проход судов,у кот. расст. по вертикали от верх. крайнего габарита с грузом или без груза до ниж. точки провеса проводов переходов возд.ЛЭП через водоемы менее мин. допуст. расст.,в т.ч. с учетом макс.уровня подъема воды при паводке;е)проезд машин и механизмов,имеющих общую высоту с грузом или без груза от поверх.дороги более 4,5 м(в ОЗ возд.ЛЭП);ж)земляные работы на глубине более 0,3 м(на вспахиваемых землях на глубине более 0,45 м),планировка грунта(в ОЗ подземных кабел.ЛЭП);з)полив с-х культур в случае,если высота струи воды может составить св.3 м(в ОЗ возд.ЛЭП);и)полевые с.-х.

Земельный участок			
вид объекта недвижимости			
Лист № 5 раздела 4.1	Всего листов раздела 4.1: 8	Всего разделов: 8	Всего листов отчёта: 48
17.10.2024г. № КУВИ-001/2024-256406963			
Кадастровый номер:		68:07:0000000:2222	
		<p>работы с прим. с.-х. машин и оборудования высотой более 4 м(в ОЗ возд.ЛЭП)или полевые с-х работы,связ. с вспашкой земли(в ОЗ кабел. ЛЭП).11.В ОЗ,устан.для объектов электросет.хоз-ва напряж.до 1000 В,помимо действий,предусмотренных п.10 наст.Пр-л,без письм. реш. о согласовании сетевых орг. запрещается:а)размещать детские,спорт.площадки,стадионы,рынки,торг.точки,полевые станы,загоны для скота,гаражи,стоянки всех видов машин,механизмов(в ОЗ возд.ЛЭП);б)складировать или размещать хранилища любых,в т.ч.горюче-смаз.,мат-в;в)устраивать причалы для стоянки судов,барж и плавучих кранов,бросать якоря с судов,осуществлять их проход с отданными якорями,цепями,лотами,волокушами,тралами(в ОЗ подводных кабел.ЛЭП).; Реестровый номер границы: 68:07-6.1; Вид зоны по документу: Охранная зона ВЛ 10кВ №04 ПС Ранинская, адрес (местоположение): Тамбовская область, Мичуринский район; Тип зоны: Охранная зона инженерных коммуникаций</p>	
68:07:0000000:2222/4	117421	<p>вид ограничения (обременения): ограничения прав на земельный участок, предусмотренные статьей 56 Земельного кодекса Российской Федерации; Срок действия: не установлен; реквизиты документа-основания: приказ об определении местоположения береговых линий (границ водных объектов), границ водоохранных зон и прибрежных защитных полос рек Лесной Воронеж, Воронеж, Иловой, Сухой Иловой, Ворона, Ира, Пурсовка, Большая Алабушка, Битюг, Мордовка, Матыра, Каменка (приток р.Савалы), Савала, расположенных на территории Тамбовской области, общей протяженностью 968 км (по двум берегам) от 05.11.2019 № 522 выдан: Управление по охране окружающей среды и природопользованию Тамбовской области; описание местоположения границ от 12.05.2021 № б/н выдан: ООО"МонтажМонолитСтрой"; Содержание ограничения (обременения): Ограничения установлены п. 15, п. 17 ст. 65 "Водного кодекса Российской Федерации" № 74-ФЗ от 03.06.2006. В границах прибрежных защитных полос запрещаются: 1. распашка земель; 2. размещение отвалов размываемых грунтов; 3. выпас сельскохозяйственных животных и организация для них летних лагерей, ванн; 4. использование сточных вод в целях регулирования плодородия почв; 5. размещение кладбищ, скотомогильников, объектов размещения отходов производства и потребления, химических, взрывчатых, токсичных, отравляющих и ядовитых веществ, пунктов захоронения радиоактивных отходов; 6. осуществление авиационных мер по борьбе с вредными организмами; 7. движение и стоянка транспортных средств (кроме специальных транспортных средств), за исключением их движения по дорогам и стоянки на дорогах и в специально оборудованных местах, имеющих твердое покрытие; 8. строительство и реконструкция автозаправочных станций, складов горюче-смазочных материалов (за исключением случаев, если автозаправочные станции, склады горюче-смазочных материалов размещены на территориях портов, инфраструктуры внутренних водных путей, в том числе баз (сооружений) для стоянки маломерных судов, объектов органов федеральной службы безопасности), станций технического обслуживания, используемых для технического осмотра и ремонта транспортных средств, осуществление мойки транспортных средств; 9. хранение пестицидов и агрохимикатов (за исключением хранения агрохимикатов в специализированных хранилищах на территориях морских портов за пределами границ прибрежных защитных полос), применение</p>	

Земельный участок			
вид объекта недвижимости			
Лист № 6 раздела 4.1	Всего листов раздела 4.1: 8	Всего разделов: 8	Всего листов отчёта: 48
17.10.2024г. № КУВИ-001/2024-256406963			
Кадастровый номер:		68:07:0000000:2222	
		пестицидов и агрохимикатов; 10. сброс сточных, в том числе дренажных, вод; 11. разведка и добыча общераспространенных полезных ископаемых (за исключением случаев, если разведка и добыча общераспространенных полезных ископаемых осуществляются пользователями недр, осуществляющими разведку и добычу иных видов полезных ископаемых, в границах предоставленных им в соответствии с законодательством Российской Федерации о недрах горных отводов и (или) геологических отводов на основании утвержденного технического проекта в соответствии со статьей 19.1 Закона Российской Федерации от 21 февраля 1992 года № 2395-1 «О недрах». ; Реестровый номер границы: 68:00-6.510; Вид объекта реестра границ: Зона с особыми условиями использования территории; Вид зоны по документу: Прибрежная защитная полоса реки Иловой, расположенной на территории Тамбовской области; Тип зоны: Прибрежная защитная полоса	
68:07:0000000:2222/5	117421	вид ограничения (обременения): ограничения прав на земельный участок, предусмотренные статьей 56 Земельного кодекса Российской Федерации; Срок действия: не установлен; реквизиты документа-основания: приказ об определении местоположения береговых линий (границ водных объектов), границ водоохранных зон и прибрежных защитных полос рек Лесной Воронеж, Воронеж, Иловой, Сухой Иловой, Ворона, Ира, Пурсовка, Большая Алабушка, Битюг, Мордовка, Матыра, Каменка (приток р.Савалы), Савала, расположенных на территории Тамбовской области, общей протяженностью 968 км (по двум берегам) от 05.11.2019 № 522 выдан: Управление по охране окружающей среды и природопользованию Тамбовской области; описание местоположения границ от 12.05.2021 № б/н выдан: ООО"МонтажМонолитСтрой"; Содержание ограничения (обременения): Ограничения установлены п. 15, п. 17 ст. 65 "Водного кодекса Российской Федерации" № 74-ФЗ от 03.06.2006. В границах водоохранных зон запрещаются: 1. использование сточных вод в целях регулирования плодородия почв; 2. размещение кладбищ, скотомогильников, объектов размещения отходов производства и потребления, химических, взрывчатых, токсичных, отравляющих и ядовитых веществ, пунктов захоронения радиоактивных отходов; 3. осуществление авиационных мер по борьбе с вредными организмами; 4. движение и стоянка транспортных средств (кроме специальных транспортных средств), за исключением их движения по дорогам и стоянки на дорогах и в специально оборудованных местах, имеющих твердое покрытие; 5. строительство и реконструкция автозаправочных станций, складов горюче-смазочных материалов (за исключением случаев, если автозаправочные станции, склады горюче-смазочных материалов размещены на территориях портов, инфраструктуры внутренних водных путей, в том числе баз (сооружений) для стоянки маломерных судов, объектов органов федеральной службы безопасности), станций технического обслуживания, используемых для технического осмотра и ремонта транспортных средств, осуществление мойки транспортных средств; 6. хранение пестицидов и агрохимикатов (за исключением хранения агрохимикатов в специализированных хранилищах на территориях морских портов за пределами границ прибрежных защитных полос), применение пестицидов и агрохимикатов; 7. сброс сточных, в том числе дренажных, вод; 8. разведка и добыча общераспространенных полезных ископаемых (за исключением случаев, если разведка и добыча общераспространенных полезных ископаемых осуществляются пользователями недр, осуществляющими разведку и добычу	

Земельный участок			
вид объекта недвижимости			
Лист № 7 раздела 4.1	Всего листов раздела 4.1: 8	Всего разделов: 8	Всего листов отчёта: 48
17.10.2024г. № КУВИ-001/2024-256406963			
Кадастровый номер:		68:07:0000000:2222	
		иных видов полезных ископаемых, в границах предоставленных им в соответствии с законодательством Российской Федерации о недрах горных отводов и (или) геологических отводов на основании утвержденного технического проекта в соответствии со статьей 19.1 Закона Российской Федерации от 21 февраля 1992 года № 2395-1 «О недрах». ; Реестровый номер границы: 68:00-6.509; Вид объекта реестра границ: Зона с особыми условиями использования территории; Вид зоны по документу: Водоохранная зона реки Иловай, расположенной на территории Тамбовской области; Тип зоны: Водоохранная зона	
68:07:0000000:2222/6	1785	<p>вид ограничения (обременения): ограничения прав на земельный участок, предусмотренные статьей 56 Земельного кодекса Российской Федерации; Срок действия: не установлен; реквизиты документа-основания: приказ об установлении охранных зон газопроводов и наложении ограничений (обременений) на входящие в них земельные участки от 31.05.2021 № 346 выдан: Комитет по управлению имуществом Тамбовской области; Содержание ограничения (обременения): Ограничения использования объектов недвижимости предусмотрены п.14, 15, 16 Постановления Правительства Российской федерации "Об утверждении Правил охраны газораспределительных сетей" № 878 от 20.11.2000 г. 14. На земельные участки, входящие в охранные зоны газораспределительных сетей, в целях предупреждения их повреждения или нарушения условий их нормальной эксплуатации налагаются ограничения (обременения), которыми запрещается лицам, указанным в пункте 2 настоящих Правил: а) строить объекты жилищно-гражданского и производственного назначения; б) сносить и реконструировать мосты, коллекторы, автомобильные и железные дороги с расположенными на них газораспределительными сетями без предварительного выноса этих газопроводов по согласованию с эксплуатационными организациями; в) разрушать берегоукрепительные сооружения, водопропускные устройства, земляные и иные сооружения, предохраняющие газораспределительные сети от разрушений; г) перемещать, повреждать, засыпать и уничтожать опознавательные знаки, контрольно-измерительные пункты и другие устройства газораспределительных сетей; д) устраивать свалки и склады, разливать растворы кислот, солей, щелочей и других химически активных веществ; е) огораживать и перегораживать охранные зоны, препятствовать доступу персонала эксплуатационных организаций к газораспределительным сетям, проведению обслуживания и устранению повреждений газораспределительных сетей; ж) разводить огонь и размещать источники огня; з) рыть погреба, копать и обрабатывать почву сельскохозяйственными и мелиоративными орудиями и механизмами на глубину более 0,3 метра; и) открывать калитки и двери газорегуляторных пунктов, станций катодной и дренажной защиты, люки подземных колодцев, включать или отключать электроснабжение средств связи, освещения и систем телемеханики; к) набрасывать, приставлять и привязывать к опорам и надземным газопроводам, ограждениям и зданиям газораспределительных сетей посторонние предметы, лестницы, влезать на них; л) самовольно подключаться к газораспределительным сетям. 15. Лесохозяйственные, сельскохозяйственные и другие работы, не подпадающие под ограничения, указанные в пункте 14 настоящих Правил, и не связанные с нарушением земельного горизонта и обработкой почвы на глубину более 0,3 метра, производятся собственниками, владельцами или пользователями земельных участков в охранной зоне газораспределительной сети при условии предварительного письменного уведомления</p>	

Земельный участок

вид объекта недвижимости

Лист № 8 раздела 4.1

Всего листов раздела 4.1: 8

Всего разделов: 8

Всего листов отчёта: 48

17.10.2024г. № КУВИ-001/2024-256406963

Кадастровый номер:

68:07:0000000:2222

эксплуатационной организации не менее чем за 3 рабочих дня до начала работ. 16. Хозяйственная деятельность в охранных зонах газораспределительных сетей, не предусмотренная пунктами 14 и 15 настоящих Правил, при которой производится нарушение поверхности земельного участка и обработка почвы на глубину более 0,3 метра, осуществляется на основании письменного разрешения эксплуатационной организации газораспределительных сетей.; Реестровый номер границы: 68:07-6.1461; Вид объекта реестра границ: Зона с особыми условиями использования территории; Вид зоны по документу: Охранная зона: Газопровод высокого давления до с. Терновое, назначение: газопровод. Протяженность: 8293 м. Адрес (местоположение): Тамбовская область, р-н Мичуринский, с. Терновое, д.Радостная; Тип зоны: Охранная зона инженерных коммуникаций

Отчёт об объекте недвижимости
Сведения о частях земельного участка

Земельный участок			
вид объекта недвижимости			
Лист № 1 раздела 4.2	Всего листов раздела 4.2: 12	Всего разделов: 8	Всего листов отчёта: 48
17.10.2024г. № КУВИ-001/2024-256406963			
Кадастровый номер:		68:07:0000000:2222	

Сведения о характерных точках границы части (частей) земельного участка				
Учетный номер части: 68:07:0000000:2222/1				
Система координат МСК-68				
Номер точки	Координаты, м		Описание закрепления на местности	Средняя квадратичная погрешность определения координат характерных точек границ земельного участка, м
	X	Y		
1	2	3	4	5
1	457147.67	1176141.89	-	-
2	457144.02	1176138.74	-	-
3	457067.65	1176159.84	-	-
4	457067.24	1176164.1	-	-
1	457147.67	1176141.89	-	-
1	457067.1	1176164.14	-	-
2	457066.09	1176160.27	-	-
3	457017.77	1176173.62	-	2.5
4	457017.12	1176173.81	-	-
5	457016.63	1176178.12	-	-
6	457018.86	1176177.47	-	2.5
1	457067.1	1176164.14	-	-

Земельный участок			
вид объекта недвижимости			

Лист № 2 раздела 4.2	Всего листов раздела 4.2: 12	Всего разделов: 8	Всего листов отчёта: 48
----------------------	------------------------------	-------------------	-------------------------

17.10.2024г. № КУВИ-001/2024-256406963

Кадастровый номер: 68:07:0000000:2222

Сведения о характерных точках границы части (частей) земельного участка

Учетный номер части: 68:07:0000000:2222/2

Система координат МСК-68

Номер точки	Координаты, м		Описание закрепления на местности	Средняя квадратичная погрешность определения координат характерных точек границ земельного участка, м
	X	Y		
1	2	3	4	5
1	457102.17	1176102.63	-	-
2	457091.84	1176111.46	-	0.1
3	457070.55	1176129.67	-	-
4	457067.66	1176159.77	-	-
5	457105.48	1176127.42	-	0.1
6	457118.25	1176116.51	-	-
1	457102.17	1176102.63	-	-
1	457066.27	1176160.96	-	-
2	457060.38	1176138.37	-	-
3	457048.64	1176148.41	-	0.1
4	457019.05	1176156.93	-	-
5	457016.47	1176179.53	-	-
6	457057.72	1176167.65	-	0.1
7	457059.7	1176166.58	-	0.1
1	457066.27	1176160.96	-	-

Земельный участок			
вид объекта недвижимости			

Лист № 3 раздела 4.2	Всего листов раздела 4.2: 12	Всего разделов: 8	Всего листов отчёта: 48
----------------------	------------------------------	-------------------	-------------------------

17.10.2024г. № КУВИ-001/2024-256406963

Кадастровый номер: 68:07:0000000:2222

Сведения о характерных точках границы части (частей) земельного участка

Учетный номер части: 68:07:0000000:2222/3

Система координат МСК-68

Номер точки	Координаты, м		Описание закрепления на местности	Средняя квадратичная погрешность определения координат характерных точек границ земельного участка, м
	X	Y		
1	2	3	4	5
1	459347.99	1165822.3	-	0.1
2	459326.9	1165804.15	-	-
3	459339.25	1165841.41	-	-
4	459409.05	1165875.11	-	0.1
5	459479.79	1165911.71	-	0.1
6	459572.42	1165959.64	-	0.1
7	459638.08	1165993.61	-	0.1
8	459678.41	1166014.48	-	-
9	459687.55	1165995.55	-	-
10	459647.74	1165974.95	-	0.1
11	459611.81	1165956.36	-	-
12	459537.9	1165928.6	-	-
13	459412.91	1165853.65	-	-
1	459347.99	1165822.3	-	0.1

Земельный участок			
вид объекта недвижимости			

Лист № 4 раздела 4.2	Всего листов раздела 4.2: 12	Всего разделов: 8	Всего листов отчёта: 48
----------------------	------------------------------	-------------------	-------------------------

17.10.2024г. № КУВИ-001/2024-256406963

Кадастровый номер: 68:07:0000000:2222

Сведения о характерных точках границы части (частей) земельного участка

Учетный номер части: 68:07:0000000:2222/4

Система координат

Номер точки	Координаты, м		Описание закрепления на местности	Средняя квадратичная погрешность определения координат характерных точек границ земельного участка, м
	X	Y		
1	2	3	4	5
1	460145.04	1164881.49	-	-
2	460131.45	1164891.47	-	-
3	460138.93	1164885.06	-	-
4	460143.2	1164882.19	-	-
1	460145.04	1164881.49	-	-
1	460148.7	1164880.19	-	-
2	460147.5	1164880.56	-	-
3	460148	1164880.37	-	-
1	460148.7	1164880.19	-	-
1	460741.42	1164959.46	-	-
2	460653.95	1165013.98	-	-
3	460547.02	1165058.24	-	-
4	460544.68	1165033.63	-	-
5	460544.54	1165029.53	-	-
6	460546.64	1165021.99	-	-
7	460548.22	1165019.85	-	-
8	460549.19	1165017.99	-	-
9	460549.56	1165015.17	-	-
10	460549.21	1165012.9	-	-
11	460548.1	1165010.89	-	-
12	460546.58	1165009	-	-
13	460544.56	1165005.72	-	-
14	460543.42	1165002.03	-	-
15	460542.31	1164995.77	-	-

Земельный участок

вид объекта недвижимости

Лист № 5 раздела 4.2

Всего листов раздела 4.2: 12

Всего разделов: 8

Всего листов отчёта: 48

17.10.2024г. № КУВИ-001/2024-256406963

Кадастровый номер:

68:07:0000000:2222

1	2	3	4	5
16	460538.79	1164988.4	-	-
17	460534.61	1164969.78	-	-
18	460530.85	1164960.16	-	-
19	460527.51	1164954.04	-	-
20	460524.65	1164950.11	-	-
21	460520.87	1164947.06	-	-
22	460515.67	1164943.88	-	-
23	460509.2	1164942.68	-	-
24	460503.95	1164942.37	-	-
25	460498.78	1164943.37	-	-
26	460486.66	1164947.31	-	-
27	460471.03	1164957.15	-	-
28	460463.27	1164961.8	-	-
29	460458.05	1164964.18	-	-
30	460452.42	1164965.33	-	-
31	460445.3	1164965.98	-	-
32	460436.32	1164965.26	-	-
33	460411.17	1164957.24	-	-
34	460383.34	1164957.32	-	-
35	460361.34	1164961.71	-	-
36	460349.25	1164962.35	-	-
37	460340.13	1164962.03	-	-
38	460332.93	1164960.88	-	-
39	460326.24	1164958	-	-
40	460317.37	1164952.8	-	-
41	460298.7	1164943.48	-	-
42	460288.22	1164932.34	-	-
43	460266.84	1164917.07	-	-
44	460252.86	1164912.89	-	-

Земельный участок

вид объекта недвижимости

Лист № 6 раздела 4.2

Всего листов раздела 4.2: 12

Всего разделов: 8

Всего листов отчёта: 48

17.10.2024г. № КУВИ-001/2024-256406963

Кадастровый номер:

68:07:0000000:2222

1	2	3	4	5
45	460230.35	1164897.89	-	-
46	460210.84	1164890.62	-	-
47	460207	1164888.52	-	-
48	460203.9	1164885.45	-	-
49	460200.57	1164881.07	-	-
50	460197.22	1164878.23	-	-
51	460194.28	1164876.32	-	-
52	460190.95	1164875.21	-	-
53	460183.56	1164873.75	-	-
54	460168.5	1164866.74	-	-
55	460151.11	1164864.47	-	-
56	460140.69	1164865.7	-	-
57	460128.79	1164871.67	-	-
58	460116.51	1164882.7	-	-
59	460105.3	1164897.12	-	-
60	460096.45	1164904.84	-	-
61	460090.71	1164911.48	-	-
62	460084.12	1164918.96	-	-
63	460070.51	1164926.02	-	-
64	460058.35	1164930.03	-	-
65	460056.35	1164930.3	-	-
66	460036.66	1164923.89	-	-
67	460022.49	1164908.23	-	-
68	460152.59	1164705.7	-	-
69	460182.17	1164666.83	-	-
70	460194.39	1164668.43	-	-
71	460249.84	1164684.03	-	-
72	460257.61	1164686.61	-	-
73	460275.62	1164693.61	-	-

Земельный участок

вид объекта недвижимости

Лист № 7 раздела 4.2

Всего листов раздела 4.2: 12

Всего разделов: 8

Всего листов отчёта: 48

17.10.2024г. № КУВИ-001/2024-256406963

Кадастровый номер:

68:07:0000000:2222

1	2	3	4	5
74	460303.1	1164708.51	-	-
75	460314.55	1164716.75	-	-
76	460341.3	1164731.48	-	-
77	460348.18	1164734.36	-	-
78	460383.05	1164754.3	-	-
79	460387.26	1164757.31	-	-
80	460410.59	1164757.24	-	-
81	460420.64	1164758.71	-	-
82	460436.95	1164753.17	-	-
83	460446.57	1164750.69	-	-
84	460740.74	1164956.63	-	-
1	460741.42	1164959.46	-	-

Земельный участок			
вид объекта недвижимости			

Лист № 8 раздела 4.2	Всего листов раздела 4.2: 12	Всего разделов: 8	Всего листов отчёта: 48
----------------------	------------------------------	-------------------	-------------------------

17.10.2024г. № КУВИ-001/2024-256406963

Кадастровый номер: 68:07:0000000:2222

Сведения о характерных точках границы части (частей) земельного участка			
Учетный номер части: 68:07:0000000:2222/5			

Номер точки	Координаты, м		Описание закрепления на местности	Средняя квадратичная погрешность определения координат характерных точек границ земельного участка, м
	X	Y		
1	2	3	4	5
1	460145.04	1164881.49	-	-
2	460131.45	1164891.47	-	-
3	460138.93	1164885.06	-	-
4	460143.2	1164882.19	-	-
1	460145.04	1164881.49	-	-
1	460148.7	1164880.19	-	-
2	460147.5	1164880.56	-	-
3	460148	1164880.37	-	-
1	460148.7	1164880.19	-	-
1	460741.42	1164959.46	-	-
2	460653.95	1165013.98	-	-
3	460547.02	1165058.24	-	-
4	460544.68	1165033.63	-	-
5	460544.54	1165029.53	-	-
6	460546.64	1165021.99	-	-
7	460548.22	1165019.85	-	-
8	460549.19	1165017.99	-	-
9	460549.56	1165015.17	-	-
10	460549.21	1165012.9	-	-
11	460548.1	1165010.89	-	-
12	460546.58	1165009	-	-
13	460544.56	1165005.72	-	-
14	460543.42	1165002.03	-	-
15	460542.31	1164995.77	-	-

Земельный участок

вид объекта недвижимости

Лист № 9 раздела 4.2

Всего листов раздела 4.2: 12

Всего разделов: 8

Всего листов отчёта: 48

17.10.2024г. № КУВИ-001/2024-256406963

Кадастровый номер:

68:07:0000000:2222

1	2	3	4	5
16	460538.79	1164988.4	-	-
17	460534.61	1164969.78	-	-
18	460530.85	1164960.16	-	-
19	460527.51	1164954.04	-	-
20	460524.65	1164950.11	-	-
21	460520.87	1164947.06	-	-
22	460515.67	1164943.88	-	-
23	460509.2	1164942.68	-	-
24	460503.95	1164942.37	-	-
25	460498.78	1164943.37	-	-
26	460486.66	1164947.31	-	-
27	460471.03	1164957.15	-	-
28	460463.27	1164961.8	-	-
29	460458.05	1164964.18	-	-
30	460452.42	1164965.33	-	-
31	460445.3	1164965.98	-	-
32	460436.32	1164965.26	-	-
33	460411.17	1164957.24	-	-
34	460383.34	1164957.32	-	-
35	460361.34	1164961.71	-	-
36	460349.25	1164962.35	-	-
37	460340.13	1164962.03	-	-
38	460332.93	1164960.88	-	-
39	460326.24	1164958	-	-
40	460317.37	1164952.8	-	-
41	460298.7	1164943.48	-	-
42	460288.22	1164932.34	-	-
43	460266.84	1164917.07	-	-
44	460252.86	1164912.89	-	-

Земельный участок

вид объекта недвижимости

Лист № 10 раздела 4.2

Всего листов раздела 4.2: 12

Всего разделов: 8

Всего листов отчёта: 48

17.10.2024г. № КУВИ-001/2024-256406963

Кадастровый номер:

68:07:0000000:2222

1	2	3	4	5
45	460230.35	1164897.89	-	-
46	460210.84	1164890.62	-	-
47	460207	1164888.52	-	-
48	460203.9	1164885.45	-	-
49	460200.57	1164881.07	-	-
50	460197.22	1164878.23	-	-
51	460194.28	1164876.32	-	-
52	460190.95	1164875.21	-	-
53	460183.56	1164873.75	-	-
54	460168.5	1164866.74	-	-
55	460151.11	1164864.47	-	-
56	460140.69	1164865.7	-	-
57	460128.79	1164871.67	-	-
58	460116.51	1164882.7	-	-
59	460105.3	1164897.12	-	-
60	460096.45	1164904.84	-	-
61	460090.71	1164911.48	-	-
62	460084.12	1164918.96	-	-
63	460070.51	1164926.02	-	-
64	460058.35	1164930.03	-	-
65	460056.35	1164930.3	-	-
66	460036.66	1164923.89	-	-
67	460022.49	1164908.23	-	-
68	460152.59	1164705.7	-	-
69	460182.17	1164666.83	-	-
70	460194.39	1164668.43	-	-
71	460249.84	1164684.03	-	-
72	460257.61	1164686.61	-	-
73	460275.62	1164693.61	-	-

Земельный участок

вид объекта недвижимости

Лист № 11 раздела 4.2

Всего листов раздела 4.2: 12

Всего разделов: 8

Всего листов отчёта: 48

17.10.2024г. № КУВИ-001/2024-256406963

Кадастровый номер:

68:07:0000000:2222

1	2	3	4	5
74	460303.1	1164708.51	-	-
75	460314.55	1164716.75	-	-
76	460341.3	1164731.48	-	-
77	460348.18	1164734.36	-	-
78	460383.05	1164754.3	-	-
79	460387.26	1164757.31	-	-
80	460410.59	1164757.24	-	-
81	460420.64	1164758.71	-	-
82	460436.95	1164753.17	-	-
83	460446.57	1164750.69	-	-
84	460740.74	1164956.63	-	-
1	460741.42	1164959.46	-	-

Земельный участок
вид объекта недвижимости

Лист № 12 раздела 4.2	Всего листов раздела 4.2: 12	Всего разделов: 8	Всего листов отчёта: 48
-----------------------	------------------------------	-------------------	-------------------------

17.10.2024г. № КУВИ-001/2024-256406963

Кадастровый номер: 68:07:0000000:2222

Сведения о характерных точках границы части (частей) земельного участка

Учетный номер части: 68:07:0000000:2222/6

Система координат

Номер точки	Координаты, м		Описание закрепления на местности	Средняя квадратичная погрешность определения координат характерных точек границ земельного участка, м
	X	Y		
1	2	3	4	5
1	458481.36	1175793.01	-	-
2	458480.73	1175790.94	-	-
3	458525.36	1175777.74	-	-
4	458756.1	1175719.29	-	-
5	458754.13	1175723.91	-	-
1	458481.36	1175793.01	-	-
1	458970.81	1175664.9	-	-
2	458971.86	1175668.76	-	-
3	458801.6	1175711.89	-	-
4	458803.69	1175707.23	-	-
1	458970.81	1175664.9	-	-